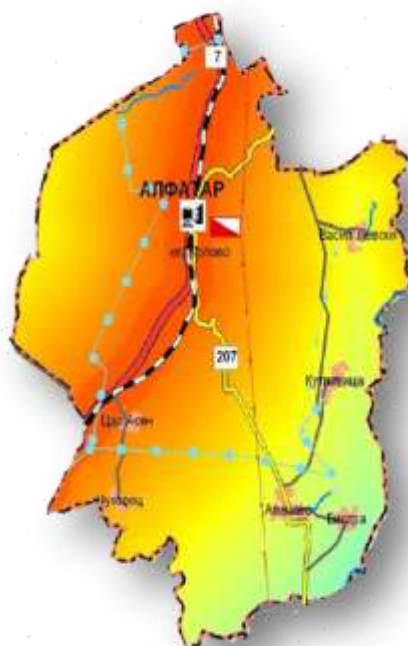




ОБЩИНА АЛФАТАР, ОБЛАСТ СИЛИСТРА



ОБЩИНСКИ ПЛАН ЗА РАЗВИТИЕ НА ОБЩИНА АЛФАТАР 2014 - 2020 ГОДИНА

АЛФАТАР, ДЕКЕМВРИ 2013 Г.

СЪДЪРЖАНИЕ

| | |
|---|----|
| Въведение | 8 |
| I. Анализ на икономическото и социално развитие на общината | |
| 1. Профил на община Алфатар | 13 |
| 1.1 Географска характеристика на общината | 13 |
| 1.2 Население и демографска ситуация | 14 |
| 1.3 Земна основа и земни недра | 19 |
| 1.4 Ландшафт, биологично разнообразие и защитени територии | 20 |
| 1.5 Културно-историческо наследство и ресурси | 24 |
| 2. Състояние на местната икономика | 25 |
| 2.1. Селско и горско стопанство | 25 |
| 2.2. Промисленост | 32 |
| 2.3. Търговия и услуги | 33 |
| 2.4. Туризм | 34 |
| 3. Човешки ресурси и социални дейности | 35 |
| 3.1. Пазар на труда | 35 |
| 3.2. Благосъстояние на населението | 38 |
| 3.3 Социални дейности и услуги | 38 |
| 3.4. Здравеопазване | 39 |
| 3.5. Образование и обучение | 40 |
| 3.6 Култура | 42 |
| 3.7 Спорт и младежки дейности | 45 |
| 4. Инфраструктурно развитие | 45 |
| 4.1. Пътна инфраструктура, железопътен транспорт, масов обществен пътнически транспорт | 45 |
| 4.2. Съобщителна инфраструктура | 47 |
| 4.3. Енергийна инфраструктура | 47 |
| 4.4. Водоснабдяване и канализация | 47 |
| 4.5. Строителство | 48 |

| | |
|--|------------|
| 5. Екологично състояние, околна среда ,рискове | 50 |
| 5.1 Екологични условия | 52 |
| 5.2 Акустична и радиационна обстановка ,отпадъци | 52 |
| | |
| 6. Административен капацитет | |
| 6.1 Структура и човешки ресурси | 56 |
| 6.2 Изпълнени и в процес на изпълнение проекти за периода 2007-2013г. | 59 |
| 6.3 Административно обслужване | 62 |
| 6.4 Партниране на администрацията | 62 |
| 6.5 Изводи | 63 |
| 7. SWOT-анализ на община Алфатар | 64 |
| | |
| II. Визия стратегически цели и приоритети в общинския план за развитие на община Алфатар 2014-2020 г. | 69 |
| III. Индикативна финансова таблица | 82 |
| IV. Система от индикатори за наблюдение и оценка на плана | 86 |
| V. Система за наблюдение и оценка | 101 |
| VI Действия за прилагане принципа на партньорство и осигуряване на информация и публичност | 105 |
| VII Програма за реализация на общинския план | 106 |

Приложения:

Приложение №1 –Програма за реализация на общинския план за развитие на община Алфатар
за 2014г.

СПИСЪК НА СЪКРАЩЕНИЯТА

АД - Акционерно дружество
АЕЕ – Агенция по енергийна ефективност
АПИ - Агенция пътна инфраструктура
АСП – Агенция „Социално подпомагане”
АХУ – Агенция за хората с увреждания
БВП -Брутен вътрешен продукт
ВЕИ - Възобновяеми енергийни източници
ВиК - Водоснабдяване и канализация
ДБТ- Дирекция „Бюро по труда”
ДСП – Дирекция „Социално подпомагане”
ДДД - Държавно делегирана дейност
ДМА - Дълготрайни материални активи
ЕАД - Еднолично акционерно дружество
ЕЕ – Енергийна ефективност
ЕИП – Европейско икономическо пространство
ЕК - Европейската комисия
ЕООД - Еднолично дружество с ограничена отговорност
ЕП - Европейски парламент
ЕС - Европейски съюз
ЕСИФ – Европейски структурни инвестиционни фондове
ЕТК - Европейски транспортен коридор
ЖП - Железопътен транспорт
ЗЗ - Защитена зона
ЗМ - Защитена местност
ЗОП - Закон за обществени поръчки
ЗРР - Закон за регионалното развитие
ЗУТ - Закон за устройство на територията
ИАНМСП – Изпълнителна агенция за насърчаване на малки и средни предприятия
ИАОС - Изпълнителна агенция по околна среда
ИКТ - Информационно комуникационни технологии
ИТ - Информационни технологии
КИН - Културно историческо наследство
КЦД – Кризисен център за деца

МЗ - Министерство на здравеопазването
МК – Министерство на културата
МИП – Министерство на инвестиционното проектиране
МИЕ – Министерство на икономиката и енергетиката
ММС – Министерство на младежта и спорта
МОН - Министерството на образованието и науката
МОСВ - Министерство на околната среда и водите
МПС - Моторни превозни средства
МРРБ - Министерство на регионалното развитие и благоустройството
МС - Министерски съвет
МСП - Малки и средни предприятия
МТСП - Министерство на труда и социалната политика
НЕК – Национална електрическа компания
НСМ – Национална селска мрежа
НПО - Неправителствена организация
НСИ - Национален статистически институт
НПМ – Национална програма за младежта
НПР – Национален план за развитие
НСРР – Национална стратегия за регионално развитие
НУ – Начално училище
НЧ – Народно читалище
ООД - Дружество с ограничена отговорност
ОП - Оперативна програма
ОПУ – Областно пътно управление
ОПИК – Оперативна програма „Иновации и конкурентноспособност”
ОПДУ – Оперативна програма „Добро управление”
ОПОС – Оперативна програма „Околна среда”
ОПНОИР – Оперативна програма „Наука и образование за интелигентен растеж”
ОПР - Общински план за развитие
ОПРЧР – Оперативна програма за развитие на човешките ресурси
ОСР – Областен съвет за развитие
ОСт.Р – Областна стратегия за развитие
ОУ – Основно училище”
ПЕТС – Програми по европейско териториално сътрудничество

ППЗРР - Правилник за прилагане на закона за регионалното развитие
ПРОПР – Програма за реализация на общинския план за развитие
ПРСР - Програма за развитие на селските райони
ПУДООС - Предприятие за управление на дейностите по опазване на околната среда
ПЧП - Публично-частно партньорство
РИО - Регионален инспекторат по образование
РИОСВ - Регионална инспекция по околна среда и водите
РПР – Регионален план за развитие
РСР – Регионален съвет за развитие
РЦВ – Район за целенасочено въздействие
СЦРП – Северен централен район за планиране
ТБО - Твърди битови отпадъци
ЦДГ - Целодневна детска градина
ЦОИДУЕМ – Център за образователна интеграция за деца и ученици от етническите малцинства
ЦРЧР – Център за развитие на човешките ресурси
SWOT – Анализ на силните и слабите страни, възможностите и заплахите

ВЪВЕДЕНИЕ

Общинският план за развитие на община Алфатар (ОПР) е средносрочен стратегически документ и неговият времеви обхват съвпада с новия програмен период на ЕС, а именно 2014 – 2020 г. Той е основният документ, определящ стратегическите цели и приоритети на общинската политика за развитие на общината през периода 2014-2020 г. Законът за регионално развитие (ЗРР) е основа за разработване на плана. **Същият е актуализиран съгласно препоръките от предварителната оценка на „Фондация за прозрачни регламенти“.**

Планът е отправна точка на общинското ръководство и всички заинтересовани страни за постигане на стратегическите цели чрез предприемане на конкретни мерки и действия.

Общинският план за развитие за периода 2014-2020 г. по своя характер и времетраене е средносрочен и се ситуира в рамките на една дълго срочна общинска политика за развитие, това изисква да се продължи политиката за:

- намаляване на безработицата, критичното равнище на бедността, обезлюдяване на населените места, социалното изключване;
- прилагане на диференциран интегриран подход в структурната реформа;
- разработване на проекти за участие в европейски програми за регионално развитие и трансгранично сътрудничество;

Общинският план за развитие се намира в права и обратна връзка при разработването и актуализацията му с Национална оперативна програма за регионално развитие, Регионален план за развитие Областната стратегия за развитие и общинския бюджет, въз основа на текстовете и логиката на закона за регионално развитие от една страна и възприетата методика за изискванията по разработване на общинския план за развитие. В Регионалния план за развитие на Северен централен район Община Алфатар попада в обхвата на изостанал „селски район” за целенасочено въздействие.

В съответствие с чл. 12 и чл. 13 от ЗРР, общинският план задължително следва стратегическите насоки за разработване на целите и приоритетите на общинските планове за развитие.

Предлаганият документ включва основните параметри на Националния план за регионално развитие по смисъла на Закона за регионално развитие и Областната стратегия за развитие /ОСтР/. Общинският план за развитие е структуриран спрямо разпоредбите на ЗРР, чл. 13. В него са включени всички необходими елементи, разкриващи състоянието на настоящата ситуация, предвидената стратегия за развитие до 2020 и начините за нейното реализиране, включително и чрез конкретни проекти.

В него са разгледани:

- анализ и идентифициране на основните проблеми на общинското развитие;
- стратегия, цели и приоритети на Общинския план за развитие, съобразени с Областната стратегия за развитие, с целите и приоритетите на Регионалния план за развитие;
- възможни финансови инструменти;
- организация на плана в програма-проекти;

КЛЮЧОВИ ПРЕДПОСТАВКИ ЗА РАЗРАБОТВАНЕТО НА ОБЩИНСКИЯ ПЛАН

Общинският план за развитие е съобразен с приоритетите на Европейския съюз за следващия програмен период и целите на Стратегията „Европа 2020” и обхваща следните приоритетни области: икономическо развитие; социална политика и човешки ресурси, образование и младежки дейности, култура, спорт, туризъм, инфраструктура, селско стопанство, природни ресурси и околна среда.

ЗАКОНОДАТЕЛНА РАМКА

Общинският план за развитие на Община Алфатар е основен елемент от системата документи за стратегическо планиране и програмиране на регионалното развитие. Обема и съдържанието на ОПР се определят от постановките на Закона за регионалното развитие и Правилника за прилагане на закона за регионално развитие. Общинският план стои на най-ниското ниво в плановата йерархия от стратегически документи за развитие и визира средносрочните цели и приоритети за развитието на община Алфатар.

СТРАТЕГИЧЕСКА РАМКА

Законодателната рамка въвежда задължителното изискване за съгласуваността на ОПР с основните стратегически документи на европейско, национално, регионално и областно ниво.

Стратегия Европа 2020

Стратегията Европа 2020 е десет годишната рамка за управление на ЕС. Предизвикателството пред стратегията не се ограничава единствено до преодоляване на съществуващите проблеми, но включва и желанието да бъде провокиран нов икономически растеж. Стратегията се базира на три основни стълба за растеж на Европа, а именно: интелигентен, устойчив и приобщаващ. Акцентът в документът е върху икономиката на знанието и иновациите, екологичното управление и социално отговорната политика за постигане на балансирано европейско развитие. Интелигентният, устойчивият и приобщаващият растеж на Европа ще бъде постигнат чрез осъществяването пет ключови цели. Целите са измерими и обвързани с конкретни стойности, които трябва да бъдат постигнати до края на 2020 г., като обхващат иновациите, дигиталната икономика, заетостта, младежките политики, производителността, бедността и ресурсната обезпеченост. Ефективността на стратегия Европа 2020 изисква координирани интервенции на европейско и на национално ниво. По този причина стратегическите цели и приоритети на националните стратегически документи са в съответствие с общоевропейските цели, съобразени с условията в отделните държави.

Българското правителство предвижда увеличение на заетостта на населението между 20 и 64 години от 63% през 2012 г. (според данни на Евростат) до 76%. Екологичните цели на националното ни развитие са намаляване на емисиите на парникови газове с 20% спрямо 1990, 16% относителен дял на енергията от възобновяеми източници от крайното брутно енергийно потребление, подобряване на енергийната ефективност с 25% и намаляване на енергийната интензивност на БВП с 50% до 2020 г. Планирани са съществени интервенции в областта на образоването и обучението, като целевите стойности на индикаторите в тази сфера са - преждевременно напусналите училище трябва да бъдат снижени до 11%, а дела на лицата с висше образование във възрастовия диапазон между 30 и 34 години се очаква да нарасне до 36%.

Национална програма за развитие „България 2020“

Националната програма за развитие „България 2020“ е програмен документ, визиращ рамката и насоките за подготовка на цялата система от стратегически документи в България за периода 2014 - 2020 г.

Програмата „България 2020“ съдържа съобразените с националната специфика и приложимост приоритети на стратегията „Европа 2020“. Националният документ е насочен към постигане на балансирано и устойчиво социално-икономическо развитие на страната при ускоряване на икономическия растеж и повишаване на жизнения стандарт в дългосрочен аспект. Националната програма акцентира върху следните ключови фактори за развитие - човешки капитал, заетост, физически капитал, инфраструктура, технологии и информационни системи.

На основата на проведените социално-икономически анализи и финансови прогнози в Националната програма за развитие „България 2020“ е фиксирана визията на страната към края на програмния период, три стратегически цели и осем приоритета за национално развитие. Насоките за развитието на страна ни са в посока на образованието и здравеопазването, достигането до по-високи равнища на заетостта, инфраструктурни подобрения, приложение на иновативни подходи в икономиката, възстановяване на аграрния сектор.

Националната стратегия за регионално развитие

Националната стратегия за регионално развитие се фокусира върху балансираното, равнопоставено и устойчиво развитие на регионите в България през периода 2012-2020. Стратегията следва да осигури начините и да посочи средствата за намаляване на дисбалансите в развитието между отделните региони, области и общини в страната. Стремещт за постигането на баланс интегрира общата Кохезионна политика на ЕС на национално ниво. НСРР е интегрирана стратегия за развитие, осигуряваща координация между управлението на различните сектори и условия за реализация на Националната програма за развитие „България 2020“. Целите и приоритетите на НСРР подчертават важността на малкия и среден бизнес, формирането на конкурентни и устойчиви туристически дейности и подобряването на социалната и техническата инфраструктура при съхраняване на природното и културно наследство.

Национална концепция за пространствено развитие

Устройството и управлението на националната територия до 2025 г. се регламентира от първата Национална концепция за пространствено развитие 2013 –2025 г. Концепцията съдържа средносрочни и дългосрочни насоки за устройственото планиране и опазването на териториалните ресурси. НКПР осигурява и подходяща основа за териториална насоченост и израз на секторните политики и стратегии.

Националната концепция изтъква важността на успешната териториална интеграция на страната ни в европейското пространство чрез развитието на български транспортни, екологични и културни оси и свързването им с международните коридори. Акцент се поставя върху постигането и поддържането на умерено полицентрична мрежа от градове, предпоставка за по-балансирано териториално развитие, редуциране на дисбалансите и съживяване на селските и периферните райони, което да засели слабо заселени или обезлюдени вече територии.

Регионален план за развитие на Северен централен район

Регионалният план за развитие определя средносрочните цели и приоритети за устойчиво интегрирано регионално и местно развитие на територията на Северен централен район в контекста на идентифицираните проблеми и потребности на развитието и стратегическия пакет от национални и документи на ЕС, формиращи основните цели, приоритети и политики на развитието през периода 2014-2020 г.

Визията за развитие на района е: Северен централен район – бързо и устойчиво развиващ се европейски район, интегрална част от Дунавското пространство, където младите хора виждат своето бъдеще и личностна реализация.

Стратегическите цели, формулирани в РПР на СЦР, са:

- Икономическо сближаване - достигане на средните нива на заетост,
- производителност на труда и приложение на иновации в икономиката,
- характерни за районите от Дунавското пространство;
- Социално сближаване - преодоляване на междурегионалните и

- вътрешнорегионални различия в социалната сфера и ограничаване на риска
- от социална изолация и бедност;
- Териториално сближаване – свързаност и балансирано, интегрирано и
- устойчиво развитие на територията и населените места;
- Опазване на околната среда, съобразно предизвикателствата на
- климатичните промени и прилагане на европейските и национални
- стандарти за ограничаване на замърсяването и енергоемкостта и
- стимулиране развитието на добив на енергия от ВЕИ.

Областна стратегия за развитие на област Силистра

Общинският план за развитие е в пряка йерархична зависимост от Областната стратегия за развитие. ОСР на Силистра за 2014-2020 се основава на приемствеността в стратегическото планиране и запазва основните послания на действащата ОСР. Формулирани са и необходимите нови цели и приоритети в синхрон с националните действия по прилагането на стратегията „Европа 2020“. Неразделна част от ОСР е и индикативният разчет на необходимите финансови средства за реализиране на ОСР, изпълняващ ролята на финансова рамка за Общинския план за развитие на община Силистра.

Приложените Стратегически насоки за разработване на стратегическите цели и приоритети на ОПР посочват най-значимите предизвикателствата пред развитието на общините от областта. Отчетливи са областите за приоритетно финансиране през следващия програмен период – използване потенциала на река Дунав, развитие на съвременно селско стопанство, подпомагане МСП, диверсифициране и иновиране на местната икономика, развитие на човешките ресурси и осигуряване на заетост, борба с бедността, стимулиране на туристическото предлагане, въвеждане на екологични производства. Степента на кохезия на ОПР с документа е висока. Стратегията е водеща при формулиране на стратегически цели, приоритети и специфични цели за развитие на общинската територия в рамките на програмния период 2014-2020. Стратегическите предложения, изисквания и препоръки на представените основни документи са проследени и синтезирани при съставянето на стратегическата част на ОПР.

Проект „Donauregionen+”¹

По същество проектът „DONAUREGIONEN+” представлява „Концепция за пространствено развитие на интеррегионално сътрудничество в Дунавското пространство”. Проектът е финансиран по Програмата за транснационално сътрудничество „Югоизточна Европа” и включва изработване на трансрегионални стратегии за развитие на пет трансдунавски района (ТДР) между България и Румъния.

В структурно отношение документът включва две основни части: аналитична и стратегическа. В аналитичната част са направени секторни анализи за актуалното състояние и съвременните тенденции по отношение на приоритетните области. Секторните анализи и съдържащите се изводи в тях са основата, върху която „стъпва” обобщеният SWOT анализ на регионалното развитие на общината. Чрез SWOT анализа са разкрити силните страни и възможностите в развитието на общината, а също така слабите страни и заплахите, които го ограничават. SWOT анализа подпомогна разработването на стратегическата част на документа, а именно формулирането на визия, стратегически цели, приоритети, мерки и конкретни дейности. Стратегическите цели и приоритети за развитие на общината и мерките за постигането им са съобразени с други стратегически документи на национално, регионално и общинско ниво.

Планът за регионално развитие на общината е:

- средство за мобилизиране на местните и централни ресурси, за привличане на външни инвестиции, за интегриране на множество проекти и планове на общинско и регионално ниво;
- създава възможности за повишаване на гражданската активност, за динамично развитие на населените места, за формиране на чувство за единение и съпричастност на населението към развитието на общината;
- необходимо условие за приобщаване и използване на възможностите на европейски и национални програми;

Планът за регионално развитие на община Алфатар може и следва да се разглежда като една мащабна, но същевременно достатъчно реалистична концепция за развитието на общината.

Общинският план за развитие е „отворен” документ, който може да се актуализира и допълва в съответствие с променящите се условия, както с нови оценки и анализи, така и с нови мерки и дейности по изпълнение на стратегическите цели и приоритети.

В съответствие с чл. 13 от ЗРР, документът се приема от общинския съвет по предложение на кмета на общината. Кметът на общината организира и контролира дейностите по изработването и реализацията на ОПР, а общинският съвет обсъжда и приема разработката или актуализацията на ОПР. Осигуряването на публичност и участието на заинтересованите страни в процесите е условие без което не може да се подготви пълноценен и законосъобразен управленски документ. Съгласно разпоредбите на ППЗРР, кметът и общинският съвет съвместно обезпечават прозрачността и откритостта на дейностите по ОПР.

I. АНАЛИЗ НА ИКОНОМИЧЕСКОТО И СОЦИАЛНО РАЗВИТИЕ НА ОБЩИНАТА

1. ПРОФИЛ НА ОБЩИНА АЛФАТАР

1.1. ГЕОГРАФСКА ХАРАКТЕРИСТИКА НА ОБЩИНАТА -

МЕСТОПОЛОЖЕНИЕ, СЪСЕДНИ ОБЩИНИ



Община Алфатар е разположена в североизточна България, в границите на област Силистра, като заема нейната източна част. Тя е една от 7-те общини на област Силистра и е 4 категория (ЕКАТТЕ – SLS01) по категоризацията на общините в Република България, съгласно заповед № РД-02-14-2021/14.08.2011 година на Министъра на регионалното развитие. На изток граничи с община Кайнарджа, север и запад с община Силистра, на запад и юг с община Дулово и на изток с община Тервел – област Добрич.

Общата територия на общината според цифровия модел на кадастралната карта на общината е 248 564 дка (248,56 кв.км.). Територията на общината е разпределена по следния начин: земеделски територии - 133 906 дка; горски територии - 104 837 дка; населени места - 8 415 дка; водни площи - 98 дка; територии за транспорт и инфраструктура - 1 308 дка. Освен общинския център – гр. Алфатар, общинската територия включва още 6 села, в т.ч. 3 кметства – с.Алеково, с.Бистра и с.Чуковец и 3 кметски наместничества – с.Цар Асен, с.Васил Левски и с.Кутловица. Съгласно същата заповед категоризацията на населените места е както следва за: Алфатар (ЕКАТТЕ – 00415 с 4 категория), с.Алеково (ЕКАТТЕ – 00240 с 6 категория), с.Бистра (ЕКАТТЕ – 04145 с 7 категория), с.Чуковец (ЕКАТТЕ – 81712 с 7 категория), с.Цар Асен (ЕКАТТЕ – 78063 с 8 категория), с.Васил Левски (ЕКАТТЕ – 10210 с 8 категория) и с.Кутловица (ЕКАТТЕ – 40751 с 8 категория).

Връзките на община Алфатар се осъществяват главно с автомобилен и железопътен транспорт. Общинският център отстои на 23 км от гр. Силистра, на 125 км от гр. Варна, на 135 км от гр. Русе, на 82 км от гр. Разград, на 70 км от гр. Добрич, на 75 км от гр. Шумен, на 540 км от гр. София, на 140 км от Букурещ (Румъния), на 40 км от Кълъраш (Румъния), на 100 км от Констанца (Румъния), от КПП Силистра на 26 км. Обкръжението на община Алфатар с общини

и населени места от по-висока категория е обуславящ фактор в цялостното историческо развитие.

Важен елемент в развитието на общината е близостта до река Дунав и границата с Република Румъния.

1.2. НАСЕЛЕНИЕ И ДЕМОГРАФСКА СИТУАЦИЯ

НАСЕЛЕНИЕ

Община Алфатар се състои от седем населени места: общински център (гр. Алфатар), 3 кметства (с. Алеково, с. Бистра и с. Чуковец) и 3 кметски наместничества (с. Цар Асен, с. Васил Левски и с. Кутловица).

За последните десет години, населението на община Алфатар е намаляло с приблизително 800 души. Концентрирано е предимно в гр. Алфатар. В селата Кутловица и Цар Асен се наблюдава обезлюдяване.

Табл. (1)

Население на община Алфатар

| Населени места | Население по години | | | | | | | | | |
|-----------------------|---------------------|-------------|-------------|-------------|-------------|-------------|-------------|-------------|-------------|-------------|
| | 2002 | 2003 | 2004 | 2005 | 2006 | 2007 | 2008. | 2009 | 2010. | 2011 |
| с. Алеково | 648 | 630 | 625 | 623 | 615 | 603 | 588 | 578 | 557 | 474 |
| гр.Алфатар | 2000 | 1971 | 1918 | 1907 | 1855 | 1800 | 1778 | 1714 | 1668 | 1625 |
| с. Бистра | 359 | 359 | 367 | 365 | 366 | 360 | 359 | 367 | 361 | 385 |
| с.В.Левски | 156 | 149 | 142 | 143 | 130 | 121 | 106 | 110 | 108 | 91 |
| с.Кутловица | 119 | 106 | 101 | 92 | 90 | 84 | 80 | 77 | 73 | 66 |
| с. Цар Асен | 217 | 208 | 210 | 208 | 198 | 201 | 195 | 191 | 184 | 93 |
| с. Чуковец | 314 | 302 | 292 | 291 | 290 | 282 | 284 | 287 | 290 | 286 |
| Общо население | 3813 | 3725 | 3655 | 3629 | 3544 | 3451 | 3390 | 3324 | 3241 | 3020 |

(според данни на НСИ -демографската статистика е към дата 31.12.2011 г.)

ДЕМОГРАФСКА СИТУАЦИЯ

През последните години възрастова структура на населението в общината, бавно, но постъпателно се влошава. Поради негативните процеси в демографското развитие на общината се наблюдава намаление на населението под трудоспособна възраст. Спадането на раждаемостта, отрицателен естествен прираст, миграция към големите градове се отразяват изключително неблагоприятно и водят до застаряване на населението. Всичко това рефлектира върху устойчивото развитие на обществото и прави по-сложни преходите от един жизнен цикъл в друг. Младите хора вече осъществяват значително по-късно своите важни житейски стъпки и цели - като завършване на образование, започване на работа, раждане и отглеждане на деца.

Табл.(2).

Населението на община Алфатар по възрастови групи

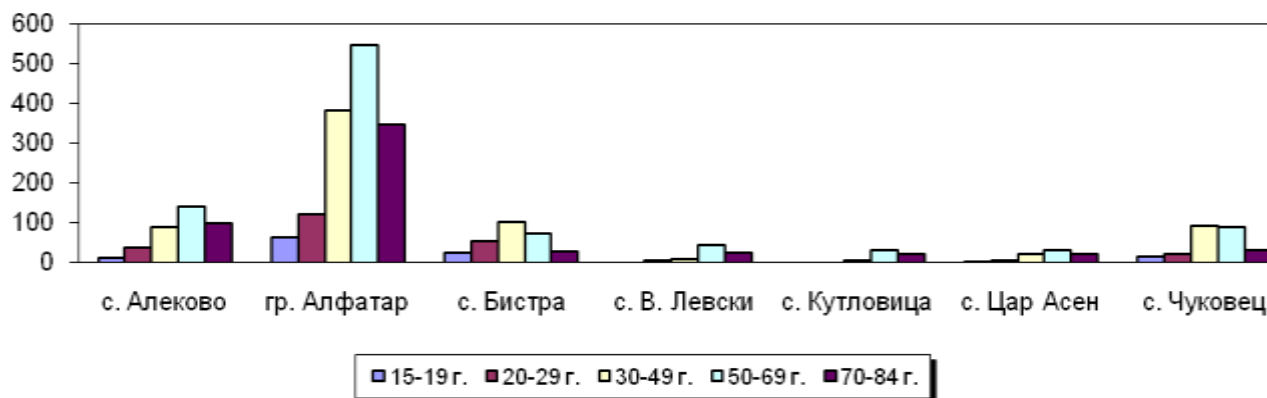
| Възраст | 2007 г. | 2008 г. | 2009 г. | 2010 г. | 2011 г. |
|---------|---------|---------|---------|---------|---------|
| 0 | 18 | 20 | 31 | 10 | 20 |
| 1-4 | 78 | 76 | 76 | 86 | 88 |

| | | | | | |
|-------------|-----|-----|-----|-----|-----|
| 5-9 | 149 | 147 | 134 | 110 | 108 |
| 10-14 | 133 | 126 | 136 | 146 | 126 |
| 15-19 | 204 | 177 | 152 | 142 | 118 |
| 20-24 | 140 | 158 | 166 | 181 | 122 |
| 25-29 | 162 | 155 | 144 | 122 | 130 |
| 30-34 | 175 | 176 | 166 | 161 | 124 |
| 35-39 | 196 | 170 | 173 | 175 | 171 |
| 40-44 | 219 | 228 | 213 | 211 | 204 |
| 45-49 | 202 | 212 | 226 | 222 | 208 |
| 50-54 | 210 | 198 | 199 | 191 | 180 |
| 55-59 | 285 | 270 | 242 | 228 | 215 |
| 60-64 | 289 | 285 | 298 | 278 | 280 |
| 65-69 | 346 | 325 | 308 | 312 | 288 |
| 70-74 | 300 | 317 | 299 | 287 | 260 |
| 75-79 | 182 | 189 | 203 | 212 | 221 |
| 80-84 | 108 | 111 | 101 | 110 | 94 |
| 85 и повече | 55 | 50 | 57 | 57 | 63 |

(по данни на НСИ (демографската статистика е към дата 31.12.2011 г.)

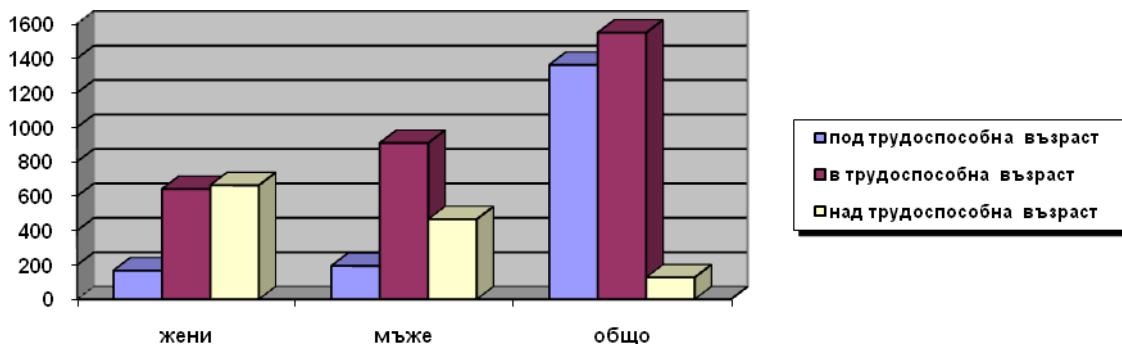
Фигура: (1)

Възrastова структура по населени места за 2011 г.



Трудовите ресурси се обуславят от броя на населението и неговото механично движение. Най-голям дял за формиране на трудовите ресурси се пада на населението в трудоспособна възраст (16-59 г. жени и 16-62 г. мъже). В община Алфатар трудоспособното население, според данни на НСИ за 2011 г., възлиза на 1548 души. Основната част от населението в трудоспособна възраст се намира в гр. Алфатар.

Население под, в и над трудоспособна възраст по пол



(по данни на НСИ за 2011 г.)

Влияние върху обхвата на населението в и над трудоспособна възраст оказват както остаряването на населението, така и законодателните промени в определянето на възрастовите граници за пенсиониране.

Най-силно влияние за намаление на населението оказват промените в естественото движение и особено миграция на младото население извън областта и извън страната.

Неблагоприятните стойности на основните демографски показатели в община Алфатар – ниска раждаемост и висока смъртност, обуславят и отрицателния естествения прираст.

Табл. (3)

Естествено и механично движение на населението в община Алфатар по населени места

| Населено място | Естествено и механично движение - брой | | | | | | Коефициенти за естествено движение на населението - % | | |
|-----------------------|--|-----------|-------------------|-----------|-----------|-------------------|---|-------------|-------------------|
| | Живо родени | Умрели | Естествен прираст | Заселени | Изселени | Механичен прираст | Раждаемост | Смъртност | Естествен прираст |
| 2006 г. | | | | | | | | | |
| Община Алфатар | 18 | 19 | -73 | 53 | 65 | -12 | 5.0 | 25.4 | -20.3 |
| с. Алеково | 8 | 13 | -5 | 13 | 16 | -3 | 12.9 | 21.0 | -8.1 |
| гр. Алфатар | 3 | 63 | -60 | 33 | 25 | 8 | 1.6 | 33.5 | -31.9 |
| с. Бистра | 5 | 2 | 3 | 1 | 3 | -2 | 13.7 | 5.5 | 8.2 |
| с. Васил Левски | - | 5 | -5 | 1 | 9 | -8 | - | 36.6 | -36.6 |
| с. Кутловица | - | - | - | 1 | 3 | -2 | - | - | 0.0 |
| с. Цар Асен | - | 3 | -3 | 1 | 8 | -7 | - | 14.8 | -14.8 |
| с. Чуковец | 2 | 5 | -3 | 3 | 1 | 2 | 6.9 | 17.2 | -10.3 |
| 2008 г. | | | | | | | | | |

| | | | | | | | | | |
|-----------------------|-----------|-----------|------------|-----------|-----------|------------|------------|-------------|--------------|
| Община Алфатар | 20 | 68 | -48 | 64 | 77 | -13 | 5.8 | 19.9 | -14.0 |
| с. Алеково | 2 | 14 | -12 | 11 | 14 | -3 | 3.4 | 23.5 | -20.2 |
| гр. Алфатар | 6 | 35 | -29 | 39 | 32 | 7 | 3.4 | 19.6 | -16.2 |
| с. Бистра | 10 | 5 | 5 | 2 | 8 | -6 | 27.8 | 13.9 | 13.9 |
| с. Васил Левски | - | 3 | -3 | - | 12 | -12 | - | 26.4 | -26.4 |
| с. Кутловица | - | 5 | -5 | 4 | 3 | 1 | - | 61.0 | -61.0 |
| с. Цар Асен | 1 | 4 | -3 | 3 | 6 | -3 | 5.1 | 20.2 | -15.2 |
| с. Чуковец | 1 | 2 | -1 | 5 | 2 | 3 | 3.5 | 7.1 | -3.5 |
| 2011 г. | | | | | | | | | |
| Община Алфатар | 23 | 64 | -41 | 60 | 39 | 21 | 7.6 | 21.1 | -13.5 |
| с. Алеково | 6 | 15 | -9 | 5 | 9 | -4 | 11.6 | 29.1 | -17.5 |
| гр. Алфатар | 5 | 35 | -30 | 41 | 19 | 22 | 3.0 | 21.3 | -18.2 |
| с. Бистра | 8 | 5 | 3 | 2 | 2 | 0 | 21.4 | 13.4 | 8.0 |
| с. Васил Левски | - | 1 | -1 | 5 | 3 | 2 | - | 10.1 | -10.1 |
| с. Кутловица | - | - | - | 2 | - | 2 | - | - | 0.0 |
| с. Цар Асен | 2 | 4 | -2 | 4 | 4 | 0 | 14.4 | 28.9 | -14.4 |
| с. Чуковец | 2 | 4 | -2 | 1 | 2 | -1 | 6.9 | 13.9 | -6.9 |

(данните за естественя и механичния прираст са към дата 31.12.2011 г от НСИ).

Налице е механичен отлив както от селата, така и от общинския център.

ПРОБЛЕМИ:

- постоянен отрицателен естествен прираст и намаляване общия брой на населението;
- застаряване на населението;

Етническа група в общината

Данните от дирекция „Бюро по труда”, дирекция „Социално подпомагане” са на основа на доброволно самоопределяне на регистриращите се.

Таблица (4)

Етническият състав на населението в Община Алфатар към 01.01.2013 г.

| Населено място | Лица, отговорили на доброволния въпрос за етническа принадлежност | Етническа група | | | |
|-----------------------|---|-----------------|----------|-----------|----------|
| | | Бъл гарска | Т урска | Ро мска | Д руга |
| Община Алфатар | 3370 | 207 | 7 | 51 | 9 |
| с. Алеково | 526 | 364 | 0 | 15 | 5 |
| гр. Алфатар | 1608 | 150 | 0 | 10 | 4 |
| с. Бистра | 580 | 13 | 3 | 25 | 0 |
| с. Васил Левски | 200 – Р Турция | 66 | 14 | 2 | 0 |
| с. Кутловица | 66 | 66 | 0 | 0 | 0 |
| с. Цар | 55 | 55 | 0 | 0 | 0 |
| с. Цар | 84 | 75 | 5 | 4 | 0 |

| | | | | | |
|------------|-----|---|---------|---|---|
| Асен | | | | | |
| с. Чуковец | 461 | 0 | 4 51 | 0 | 0 |

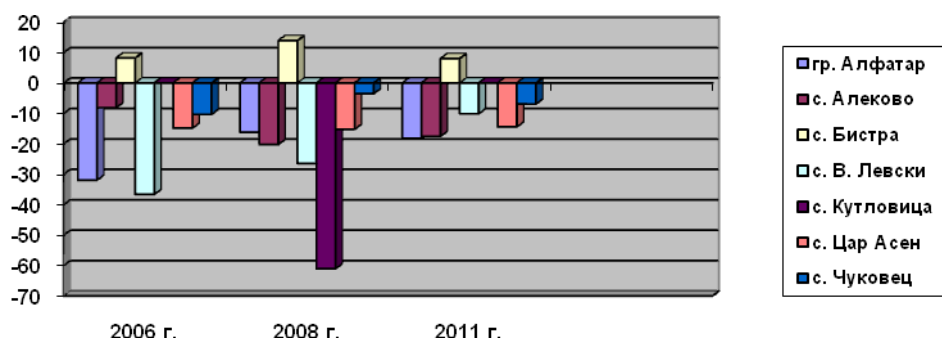
(по данни на АПОН при Община Алфатар)

В община Алфатар, ромите са третата по големина етническа група. Ромското население е концентрирано в селата Бистра и Алеково.

Село Бистра е с най-висок положителен естествен прираст за последните шест години.

Фигура (3)

Естествен прираст по населени места



(по данни на АПОН при Община Алфатар)

На фона на застаряващото население като цяло, се очертават проблемите с ранните бракове и високата раждаемост на ромски деца, в семейства с недостатъчни възможности за отглеждане на дете и родителски практики, пречателни за социализирането на децата в по-късна възраст. Такива са: ниска или липсваща хигиенна култура, невладееенето и неупотребата на български език в младите ромски семейства, проблеми, придружени от безработица и изолираност.

Таблица (5)

Икономическата активност на населението на община Алфатар към 01.02.2011 г.

| Населени места | Икономически активни | | | Икономически неактивни |
|-----------------------|----------------------|------------|------------|------------------------|
| | Общо | Заети | Безработни | |
| Община Алфатар | 2696 | 776 | 237 | 1683 |
| с. Алеково | 411 | 8 | 30 | 293 |
| гр. Алфатар | 151 | 5 | 101 | 872 |
| с. Бистра | 285 | 4 | 50 | 187 |
| с. Васил Левски | 84 | 2 | 5 | 55 |

| | | | | |
|--------------|-----|---|----|-----|
| | | 4 | | |
| с. Кутловица | 64 | 7 | 3 | 54 |
| с. Цар Асен | 86 | 1 | 9 | 63 |
| | | 4 | | |
| с. Чуковец | 255 | 5 | 39 | 159 |
| | | 7 | | |

По данни на дирекция „Бюро по труда” – гр. Дулово към настоящия момент регистрираните роми са 30. Към март месец техният брой драстично спада, а към края на годината се увеличава. През 2011 г. - 4 роми са били включени по програмите за временна заетост, а за 2012 г. само един.

Един от основните проблеми е, че броят на не регистрираните роми е голям и точно този неустановен брой са пасивни в търсенето на работа.

Ниската образователна квалификация при уязвимите групи и ромите допълнително затруднява намирането им на добре заплатена работа. Поради тази причина те имат достъп единствено до най-тежката и не предпочитана физическа работа, заплащането за която е и най-ниско. Липсата на постоянни и добри доходи се отразява във всички аспекти на живота на ромите и води до бедност, жилищни проблеми, социална изолация, включително на децата в училище, затруднен достъп до образование и до здравно обслужване.

Община Алфатар разработи общински план за действие за изпълнение на интеграция на ромското население на територията на общината за 2012-2014 г., който е приет от Общински съвет – Алфатар през 2012 година. Изпълнението му има за цел да повиши статуса на ромите до нивата на статуса на мнозинството на гражданите в община Алфатар и включването им във всички форми на обществения, икономическия, културния живот на община Алфатар. За целта се анализираха шест приоритета: образование, здравеопазване, жилищни условия, заетост и социално включване, върховенство на закона и не дискриминация, култура и медии, от които се съставиха задачите, дейностите и отговорните институции по изпълнението на плана.

ИЗВОДИ:

Реализирането на общинската политика за интегриране на ромите ще подобри благосъстоянието им и ще активизира гражданското общество за прояви на толерантност и съпричастност.

1.3. ЗЕМНА ОСНОВА И ЗЕМНИ НЕДРА

Земна основа и земни недра. Територията на община Алфатар попада в Мизийската плоча съгласно разположението на големите морфотектонски области в България. Утайките на мезозоя и неозоя в областта на плочата са значителни. През мезозоя – горната креда „апт” започва отлагането на пясъчници, а в по-северна част — на варовито-мергелната седиментация. През неозоя – Сарматските седименти се разкриват по деретата, над аптските варовици. Развити са в пясъкливо –глинест фацис. През антропогена-кватернера отложенията имат повсеместно разпространение в разглежданата територия. Те са представени от льосовия комплекс (льос и льосова глина) с мощност до 30-40 см.

Територията се характеризира с дълбочинни подпочвени води. Водоносни се явяват окарстените аптски варовици.

Слаби подпочвени води са установени и в лъсовите отложения. Физикогеоложките процеси на територията на общината са с много съществено проявление и са важен фактор, оказващ влияние върху усвояването и устройството на територията. По физико-механични показатели строителните почви са подразделени на:

- скали, с много добри физико-механични показатели като земна основа;
- полускални, които предлагат сравнително добри инженерно-геоложки условия;
- глинести, които са със занижени физико-механични показатели, а лъсовите отложения служат за земна основа, които притежават неравномерна пропадъчност – II тип.

Територията на общината попада в зоната за сеизмично райониране на Република България с интензивност от VII степен и с сеизмичен коефициент $K_s = 0,10$.

Свлячищата в територията на община Алфатар не са известни.

Полезни изкопаеми. Територията на община Алфатар е бедна на полезни изкопаеми. От нерудните полезни изкопаеми са разработени и ползвани пясъчниците и варовиците от апта на територията на община Алфатар в каменни кариери за добиване на материал за шосейни настилки и строеж на сгради. Сарматските пясъци са предимно ситни и глинести и са негодни за строителен материал, в строителството. 49 309,011

1.4. ЛАНДШАФТ, БИОЛОГИЧНО РАЗНООБРАЗИЕ И ЗАЩИТЕНИ ТЕРИТОРИИ

1.3.1 ЛАНДШАФТ

Характеристиките на **ландшафта** с техните физически, културни и естетико-емоционални измерения участват в характеристиката на ресурсния потенциал на територията, доколкото допринасят за качеството на жизнената среда и за инвестиционната привлекателност. Взаимодействието в течение на времето на територията на общината между природогеографските условия и дадености - климат, релеф, вода, почви, растителност в тяхното естествено развитие и човешката дейност е формирало части от територията със специфичен ландшафтен облик, с различни по големина пространствени измерения. Човешката намеса е изменила облика на природната среда в слаба степен на територията. По предварителна преценка комбинацията от естествени и създадени условия на територията на общината позволява идентифицирането на следните видове и разновидности ландшафти:

Селищни ландшафти. Селищната мрежа е добре развита, обусловена от вековни традиции. Населените места основно са разположени на равнинен терен или затворени долини. Те са с парцелна структура, с голям по площ стопански двор, повечето с изграден център в редки случаи с характерен архитектурно-градоустройствен образ. Въпреки общо взето еднообразния селищен ландшафт на селата, той е благоприятно повлиян от дворищното озеленяване.

Селскостопански ландшафти. Селскостопанските земи са една от основните части от територията на общината. Като ландшафт са носители на специфика, която ги отличава от всички останали селскостопански територии в страната. Макар и в не голям мащаб поземлените участъци, с наситените си цветове през всички сезони формират неповторим пейзаж, за което в много голяма степен допринасят горските полезащитни пояси. В процеса на възстановяване на поземлената собственост и свързаното с него „прекрояване” на поземлената структура, характерният пейзаж на селскостопанските земи прояви изключително висока устойчивост.

Горски ландшафти с неговите разновидности са тясно свързани с предназначението на горите, които са широколистни в по-голямата си част. В Защитената местност „Каракуз” има естествено липово находище. Разнообразието им по хабитуси, колорити и възрастови различия е добра предпоставка за формиране на ландшафт, но се нуждаят от сериозно поддържане и дообогатяване на растителния им състав с нови декоративни дървесни и храстови видове с

характерен силует и колорит. Дърводобивните гори са с относително малък дял от горския фонд на общинската територия, но изискват по-сериозни грижи за възстановяването им.

Транспортен ландшафт. В общината транспортните ландшафти, които са свързани в мрежа и „прорязват“ останалите ландшафти, се формират от републиканските, общинските и останалите местни пътища. Те имат две измерения – „вписване“ в ландшафтите, през които преминават, и собствени технически, функционални характеристики. По отношение на първото измерение трябва да се отбележи, че транспортната инфраструктура е проведена, съобразно природните дадености и нарушаването на ландшафтната цялост на територията е незначително. По отношение на второто картината е различна в различните части на територията и различните пътища. От гледна точка на техническо състояние и поддръжка като правило те се влошават с намаляването на класа на пътищата. Благоприятен фактор е широко приложеното крайпътно озеленяване. По отношение на крайпътното „обзавеждане“ обаче има още много да се желае.

Защитени ландшафти са представени от защитените територии и защитените зони, описани в следващия раздел „Биологично разнообразие и защитени територии“.

Територията на общината предлага завидно ландшафтно разнообразие, като много от представените видове и разновидности се отличават с подчертана индивидуалност. Преобладаващата част от ландшафтните притежават добра устойчивост. Антропогенната намеса не е довела до неблагоприятни последици върху тях. Нарушените ландшафти са ограничено представени при варовиковите кариери.

ОУП на общината ще изисква устройствените решения да бъдат насочени към формирането на устойчив и хармоничен ландшафт с изява на специфичните елементи:

- да прилага последователно ландшафтноустройствен подход, насочен към опазването и възстановяването на общите ландшафтни характеристики на територията;
- да проучи внимателно възможните варианти за провеждане на бъдещите транспортни и инфраструктурни мрежи и съоръжения и включване в плана на онези от тях, които в най-малка степен нарушават околната среда и ландшафтните ѝ характеристики;
- при реализирането на мерките за рекултивация на нарушените терени;

1.3.2 БИОЛОГИЧНО РАЗНООБРАЗИЕ

Растителност. Характерът на растителността в общината и нейното географско разпространение се обуславя от особеностите на почвено-климатичните условия и от значителната пряка или косвена намеса на човека. Неоспорими исторически данни свидетелстват, че в миналото общината е била покрита с добре развита горска растителност. С течение на времето част от горската растителност е унищожена за разширяване на обработваемите земи. Заедно с това за значителната намеса на човека по отношение на горската растителност свидетелстват уединени малки по площ дъбови, акациев и орехови горички. Община Алфатар попада в Мизийската горско-растителната област и в подобласт – „Добруджански растителен район“. Във вертикално отношение растителността в района е представена от запазени в естествени гори и равнинни терени с преобладаване на луковична ливадна, пасищен райграс, трясък, белизма, садина и др. разпространени по мери, необработваеми земи, край пътища. Горските масиви принадлежат на „Долен равнинно-хълмист пояс“ с подпояс на равнинно-хълмисти дъбови гори. Горите в района са представени от 97% широколистните видове и 3% иглолистни видове (черен бор). Основният дървесен вид, който преобладава е черът, образуващ смесени и чисто издънкови насаждения. По склоновете на суходолията се срещат формации от смесени насаждения от липа, габър, бряст и клен, а в долините низини - топола и акация. В общината има създадени 500 дка полезащитни пояси от акация, махалебка, гледичия, зарзали, габър и други видове. В състава на характерните за

общината растителните формации участват дървешни, храстовидни, полухрастовидни и тревисти видове, както следва:

Сем. Asteraceae: (*Xanthium strumarium* L, *Xanthium spinosum* L, *Carduus acanthoides* L, *Bidens tripartita* L, *Matricaria trichophylla*, *Artemisia vulgaris* L, *Artemisia campestris* L); Lamiaceae (*Salvia pratensis* L, *Mentha arvensis* L); Solanaceae (*Datura stramonium* L); Fabaceae (*Lotus corniculatus* L, *Melilotus alba* Med.); Brassicaceae (*Lepidium campestre* L, R.Br. *Raphanus raphanistrum* L); Euphorbiaceae (*Euphorbia cyparissias* Host.); Chenopodiaceae (*Chenopodium album* L); Papaveraceae (*Papaver rhoeas* L); Plantaginaceae (*Plantago lanceolata* L); Polygonaceae (*Polygonum aviculare* L); Caprifoliaceae (*Sambucus nigra* L); Ericaceae (*Vaccinium uliginosum* L, *Vaccinium vitis-idaea* L, *Vaccinium myrtillus* L); Rosaceae (*Crataegus monogyna* Jacq, *Prunus mahaleb* L, *Prunus spinosa* L); Betulaceae (*Carpinus betulus* L, *Corylus avellana* L); Oleaceae (*Syringa vulgaris* L); Ulmaceae (*Ulmus minor* Mill); Fagaceae (*Quercus robur* L /Q, *pedunculata* Ehrh.); Anacardiaceae (*Cotinus coggygria* Scop.); Tiliaceae (*Tilia cordata* Mill./T. *parvifolia* Ehrh/, *Tilia platyphyllos* Scop./T.); grandifolia Neilr./Pinaceae (*Picea abies* L, Karst);

Тревната растителност е представена от типични за дъбовите гори видове житни тревни, острица, ягода, поддъбиче, къпина, мащерка, коприва, жълт кантарион и др.

Специфично растително богатство притежават защитените територии, което се отнася за защитената местност "КАРАКУЗ" е запазена "Естествената липова гора" - 75,10ха, която е определена за защитена територия. В местността "Каракуз" има възможност да се добиват годишно (свежа маса) по 2.5 тона липов цвят, по 2 тона листа и корени от коприва, глог (цветове, плодове и листа) – 200кг.

Няма данни за разпространение на големи формации от лечебни растения.

Животинският свят в близост до урбанизирани зони, инфраструктурни трасета и горския фонд е представен от гръбначната фауна като:

- Клас земноводни: тритон, дъждовник, обикновена чесновница и зелена крастава жаба;
- Клас влечуги: слепочи, ливаден гушер, ивичест гушер, зелен гушер, смок мишкар, пепелянка, обикновена шипоопашата костенурка;
- Клас птици: гугутка, гривяк, гургулица, яребица, фазан, пъдпъдък, обикновена кукувица, сив кълвач, зелен кълвач, полска чучулига, качулата чучулига, селска лястовица, градска лястовица, сврака, полска врана, сива врана, малък орел, ловджийски сокол и сокол скитник;
- Клас бозайници: сърна, благороден елен, елен лопатар, дива свиня, чакал, лисица, див заек, таралеж, къртица, катерица, лалугер, обикновена горска мишка, домашна мишка, сив плъх, сляпо куче, черен пор, язовец;

Въпреки силното намаление в резултата на антропогенна дейност, все още се срещат в естествени условия популации от по-едри бозайници в Държавно ловно стопанство (ДЛС) "Каракуз".

1.3.3 ЗАЩИТЕНИ ТЕРИТОРИИ И ОБЕКТИ

Защитените местности и обекти са предназначени за опазване на биологичното разнообразие в екосистемите и на естествените процеси, протичащи в тях, както и характерни или забележителни обекти на неживата природа и пейзажи. В общината са обособени следните защитени обекти и територии по смисъла на Закона за защитените територии:

- "**Лудогорие**" е с обща площ: 91389,06 хектара; местоположение: община Алфатар, община Ветово, община Главиница, община Дулово, община Завет, община Исперих, община Кубрат, община Разград, община Русе, община Самуил, община Силистра, община Ситово, община Сливо поле и община Тутракан.
- "**Хърсовска река**" е с обща площ: 35428,63 хектара; местоположение: община Алфатар, община Дулово, община Кайнарджа, община Силистра и община Тервел.
- под режим на защитени дървесни видове в землището на гр. Алфатар са вековни дъбове в местността "Сухата чешма";

- под режим на защитена местност в землището на гр. Алфатар попада естествено липово насаждение в местността "Каракуз" с обща площ 75,1 ха.;
- под режим на защитени дървесни видове в землището на гр. Алфатар са вековни дъбове в местността "Сухата чешма".

Защитени зони по Натура 2000

В община Алфатар има обявени защитени зони по Натура 2000, които са разпределени по съответните землища на населените места както следва:

- В землището на гр. Алфатар попадат пет защитени зони от Натура 2000 в т.ч. в 3 проектни защитени зони:
 1. "Хърсовска река" – опазване на природните местообитания;
 2. "Хърсовска река" – опазване на дивите птици;
 3. "Лудогорие" – опазване на природните местообитания;
 4. "Лудогорие" – опазване на дивите птици;
 5. "Лудогорие – Сребърна" – опазване на природните местообитания;
- В землището на с. Алеково попада в 2 защитени зони от Натура 2000:
 1. "Хърсовска река" – опазване на дивите птици;
 2. "Хърсовска река" – опазване на природните местообитания;
- В землището на с. Бистра попада в 2 защитени зони от Натура 2000:
 1. "Хърсовска река" – опазване на дивите птици;
 2. "Хърсовска река" – опазване на природните местообитания;
- В землището на с. Васил Левски попада в 2 защитени зони от Натура 2000:
 1. "Хърсовска река" – опазване на дивите птици;
 2. "Хърсовска река" – опазване на природните местообитания;
- В землището на с. Кутловица попада в 2 защитени зони от Натура 2000:
 1. "Хърсовска река" – опазване на дивите птици;
 2. "Хърсовска река" – опазване на природните местообитания;
- В землището на с. Цар Асен попада в 3 защитени зони от Натура 2000:
 1. "Хърсовска река" – опазване на дивите птици;
 2. "Хърсовска река" – опазване на природните местообитания;
 3. "Лудогорие" – опазване на природните местообитания;
- В землището на с. Чуковец попада в 2 защитени зони от Натура 2000:
 1. "Хърсовска река" – опазване на дивите птици;
 2. "Хърсовска река" – опазване на природните местообитания;

Защитена местност "Каракуз" – обща площ 74,07 хектара; местоположение: община Алфатар – гр. Алфатар. Защитено е естествено липово находище.

Защитена местност "Малък Канагьол" – обща площ 369,96 хектара; местоположение: с. община Алфатар – с. Васил Левски, с. Кутловица; община Кайнарджа – с. Попрусаново, с. Стрелково, община Силистра – с. Богорово, с. Главан, с. Попкралево.

Опазване на уникален ландшафт, включващ каньоновидно суходоліе, характерни скални образувания, редки хазмофитни растителни съобщества, естествените местообитания на защитени растителни и животински видове; предоставяне на възможност за научни изследвания и развитие на устойчив туризъм.

Зелена система

В този раздел като елементи на зелената система на общината се разглеждат следните, създадени или облагородени от човека зелени площи в селищата и извън селищни територии:

- обществени паркове и градини;

- специализирани паркове и градини;
- санитарно-защитно озеленяване;
- транспортно озеленяване;
- озеленяване за ограничено ползване.

Горските територии, чиито средообразуващ ефект е от изключително значение за екологичната обстановка, са разгледани в друг раздел.

Обществени паркове и градини съществуват във всички населени места, но точни данни няма за площите, поради липса на застроителни планове (с изключение на Алфатар). Високата задоволеност се дължи от една страна на сериозното нарастване на обществените озеленени площи в селата през периода 1965-1994 г., когато са се оформили центровете на населените места, а от друга на намаляването на числеността на селското население. Специализирани паркове и градини няма, като се изключат гробищните паркове, които ги има във всички населени места. От гледна точка на екологичната инфраструктура представителите на общинската територия на санитарно-защитното озеленяване с най-голямо значение са залесените дерета и оврази ветрозащитните пояси. Транспортно озеленяване има по протежение на част от извън селищните участъци на пътищата и непланирано. Озеленените площи за ограничено обществено ползване са слабо представени в общината. Озеленяването на спортни обекти и спортни съоръжения е инцидентно и хаотично.

Община Алфатар притежава значително и разнородно биоразнообразие – ценна флора и фауна, атрактивни природни феномени. Защитените територии и защитените зони по Natura 2000 покриват голяма от територия. Селищата притежават като цяло добро обществено озеленяване, но то се отличава с незадоволително ниво на поддържане. Защитените територии са регламентирани по съответния ред, режими на ползване и защита, а защитените зони са само утвърдени, точните граници на местообитанията още не са установени и липсват регламентирани режими за ползване и опазване. Това обстоятелство поражда определени трудности пред устройството на общинската територия.

1.5. КУЛТУРНО-ИСТОРИЧЕСКО НАСЛЕДСТВО И РЕСУРСИ

Историческа характеристика

Алфатар е обявен за град през 1974 година. Алфатар е уникално име на селище в българската топонимия. В историческите данни се среща като Алфатар, Ахлатар и Ифлатар. Открива се прабългарския произход в името, като „крепост с войска”.

Община Алфатар е с богати културно-исторически традиции. Най-ранните археологически факти за обитаване на района са от късната новокаменна епоха - VI х.пр.Хр. Жителите на Общината са наследници на трако-гети, римляни, византийци. Достоверни сведения за духовния живот на това население се черпи от откритите руини по селища, гробни могили и скални светилища. През ранно-византийската епоха в района на Алфатар съществува съгъстена селищна мрежа с характерно за периода строителство на крепости: крепостта "Палматис" и римското селище в местността "Геленджика". Открити са останки от каменна крепост в местността "Килник" /военностратегически, административен и религиозен център/, средновековни селища и крепости в местностите "Караула", "Сухата чешма", както и монашеска колония по сухоречието "Канагол" - съсредоточие на скални манастири, датирани към X в. За епохата на Второто българско царство в този район липсват сериозни методически проучвания.

През втората половина на XV-XVII в. в Добруджа настъпват значителни демографски изменения. В резултат на Руско-турската война от 1768-1774 г. много български села от тези земи променят облика си. Една част от жителите на този район се изселват в Русия и Влашко. На тяхно място в Алфатар се настаняват преселници от Сливенско и Ямболско. В периода на

Възраждането се осъществяват процеси, свързани с утвърждаване на българската национална, духовна и религиозна идентичност. През този период е изграден и храма „Св. Троица” в гр.Алфатар през 1846 г.

„Добруджанска къща” – Алфатар

Етнографската експозиция показва традиционната уредба на добруджанско жилище в периода от края на XIX в. до средата на XX век. Къщата е център за демонстрация на автентичен добруджански фолклор и обичаи. Тя е строена след Освобождението (1893г.) в характерна за времето архитектура, реставрирана през 1984г.. Стаите са подредени с традиционни за селището тъкани, вълнени черги, автентични кърпи и везани възглавници. В дома е разгърната експозиция на лозаро-винарството с характерни оръдия и сечива за обработка на земята, съдове за прибиране на гроздето и съхранение на виното.

Християнски храм „Света Троица”

Църквата е строена през 1846г. и представлява каменна постройка с три кораба и една абсида на източната стена. На западния ѝ вход е изграден малък навес – ложа, за съхранение на храмовата икона. Такива архитектурни добавки към фасадата не се срещат често в нашата църковна архитектура, което обуславя уникалността на обекта. Забележителна е украсата на стените, разчленени с множество слепи арки. Установено е, че под сегашната мазилка се съдържат уникални по своя характер и изработка стенописи, които са били закрити при замазката на стените след опожаряването на сградата през втората половина на XIX век. Вниманието привличат и резбованите украси на трона и на вратата на иконостаса. В църквата се съхраняват оригинални икони от тревненската школа на зографите Досю Косюв и Ангел Досюв – 1846 г.: икона на Богородица, на Св.Троица, Св.Димитър, Св. Хараламбий и Йоан Предтеча.

Храмът е художествен паметник на културата.

2. СЪСТОЯНИЕ НА МЕСТНАТА ИКОНОМИКА

2.1. СЕЛСКО И ГОРСКО СТОПАНСТВО

Селското стопанство е основното предимство на община Алфатар. Общината разполага с голямо количество плодородна земя и благоприятен за земеделие климат.

Според регистъра на земеделските земи, гори и земи в ГФ, общата обработваема земя в общината е 244 102.444 дка, от които 107939.978 дка (44.21%) са обработваеми ниви, а 69078.009 дка (28.29%) са горски трайни насаждения.

Фигура (4)

Начин на трайно ползване



Земеделието се преобразува в сектор на частни индивидуални стопани и кооперации.

Сериозен проблем в развитието на селското стопанство е липсата на целенасочена политика в използването на нови сортове и породи, в това отношение се разчита предимно на инициативата на частни фирми.

Земеделието в общината се определя от развитието на два подотрасъла – растениевъдство и животновъдство.

Растениевъдство

Основната земеделска култура, която се произвежда на територията на общината е пшеницата. Освен нея, земеделските производители отглеждат царевица, слънчоглед, рапица, ечемик, тютюн и билкови насаждения – лавандула.

Тютюнопроизводството е застъпено в с.Чуковец и отчасти в с.Бистра, като заетите площи варират по години 100 – 140 дка. Наблюдава се драстичен спад при тютюнопроизводството, преди 10 години се отглеждаха между 200-300 дка. Високата взискателност при прилагане на технологията на отглеждане, ниските изкупни цени, ограничените квоти и свити пазари на сорт „Бърлей” правят това производство твърде рисково.

Табл. (6)

Структура на културите в общината за периода 2010 г.-2012 г. (дка/площи).

| Вид култура | 2010 г. | 2011 г. | 2012 г. |
|----------------------|----------------|----------------|----------------|
| Пшеница | 43000 | 35300 | 36000 |
| Царевица за зърно | 12500 | 10000 | 12000 |
| Маслодаен слънчоглед | 23500 | 9000 | 22497 |
| Маслодайна рапица | 3580 | 6770 | 2303.6 |
| Ечемик | 6890 | 4100 | 4000 |
| Тютюн-ориенталски | 140 | 105 | 130 |

През последните години се наблюдава спад в средните добиви от основните земеделски култури. Те са една променлива величина, влияеща се от лоши атмосферни условия, несигурен пазар, остаряла и амортизирана техника за обработка на земеделските земи.

Структурата на посевните площи се реализира чрез силно опростена структура на производство – пшеница, царевица, слънчоглед, ечемик. Тенденцията на превес на житните култури се отразява неблагоприятно върху равнището на средните добиви в резултата на моно културите.

Посевен и посадъчен материал - много от производителите особено арендаторите и частни стопани, използват за посевен материал, семена от масов посев (собствено производство), несертифицирани - поради липса за закупуване на стандартни семена.

Растително-защитни мероприятия - провежда се частично и неефективно най- вече срещу плевелите, което доведе до значително разпространение коренищни плевели (балур, паламида) и други – бутрак.

Арендните (наемни) договори за една година са източник за източване запасите от почвата, би следвало този срок да бъде минимум 4 години.

Липсват поливни площи.

Развитието на отрасъла е в пряка зависимост от развитието на аграрната реформа (поземлена реформа, организационни структури, данъчна политика, финансиране и кредитиране, ценова политика).

Поземлената реформа доведе до възстановяване на частната собственост и раздробеност и персонификация на земята. След възстановяване и подялбата на земите между потенциалните наследници, бъдещите собственици са над 5000 със среден размер между 12-23 дка.

Преобладаваща част от ангажираните в земеделието не организират стоково производство, а произвеждат продукти за своето биологично оцеляване това са безработни, пенсионери без особена професионална подготовка.

Табл. (7)

Средни добиви от основните земеделски култури в общината за периода 2010-20012 г. (кг./дка).

| Вид култура | 2010 г. | 2011 г. | 2012 г. |
|----------------------|---------|---------|---------|
| Пшеница | 396 | 560 | 400 |
| Царевица за зърно | 700 | 750 | 200 |
| Маслодаен слънчоглед | 190 | 250 | 200 |
| Маслодайна рапица | 173 | 200 | 250 |
| Ечемик | 347 | 380 | 400 |
| Тютюн-ориенталски | 200 | 150 | 80 |

В посочената по-долу таблица са представени земеделските кооперации, намиращи се на територията на общината, засетите хектари и видове култури.

Табл. (8)

Засети – хектари и вид култура на регистрираните земеделски кооперации за периода 2010-20012 г.

| 2010 г. | | | |
|------------------------|---------------------------|---------------------------|----------------|
| Земеделска кооперация | Населено място на дейност | Култура | Засети-хектари |
| ЗК “Мотор 93” с. Бабук | гр. Алфатар | Обикновена (мека) пшеница | 89 |
| ЗК “Напредък” | гр. Алфатар | Ечемик | 42 |
| ЗК “Напредък” | гр. Алфатар | Люцерна | 25 |
| ЗК “Напредък” | гр. Алфатар | Обикновена (мека) пшеница | 420 |
| ЗК “Напредък” | с. Кутловица | Ечемик | 36.2589 |
| ЗК “Единство” | гр. Алфатар | Кайсии, зарзали | 2.17 |
| ЗК “Единство” | гр. Алфатар | Люцерна | 8.23 |
| ЗК “Единство” | гр. Алфатар | Обикновена (мека) пшеница | 76.46 |
| ЗК “Светлина-8” | с. Васил Левски | Други овощни видове | 1.6992 |
| ЗК “Светлина-8” | с. Васил Левски | Естествени ливади | 19.5051 |
| ЗК “Светлина-8” | с. Васил Левски | Ечемик | 70.3046 |
| ЗК “Светлина-8” | с. Васил Левски | Люцерна | 8.3 |
| ЗК “Светлина-8” | с. Васил Левски | Обикновена (мека) пшеница | 345.465 |
| 2011 г. | | | |
| Земеделска кооперация | Населено място | Култура | Засети- |

| | на дейност | | хектари |
|------------------------------|----------------------------------|---------------------------|-----------------------|
| ЗК "Мотор 93" с. Бабук | гр. Алфатар | Рапица | 88.8 |
| ЗК "Напредък" | гр. Алфатар | Дини | - |
| ЗК "Напредък" | гр. Алфатар | Ечемик | 56.8 |
| ЗК "Напредък" | гр. Алфатар | Люцерна | 22 |
| ЗК "Напредък" | гр. Алфатар | Обикновена (мека) пшеница | 309.3 |
| ЗК "Напредък" | гр. Алфатар | Рапица | 69.2 |
| ЗК "Напредък" | с. Цар Асен | Обикновена (мека) пшеница | 38.2 |
| ЗК "Единство" | гр. Алфатар | Кайсии, зарзали | 2.17 |
| ЗК "Единство" | гр. Алфатар | Люцерна | 8.23 |
| ЗК "Единство" | гр. Алфатар | Обикновена (мека) пшеница | 82 |
| ЗК "Светлина-84" | с. Васил Левски | Други овощни видове | 1.6992 |
| ЗК "Светлина-84" | с. Васил Левски | Ечемик | 33.8 |
| ЗК "Светлина-84" | с. Васил Левски | Люцерна | 23 |
| ЗК "Светлина-84" | с. Васил Левски | Обикновена (мека) пшеница | 301 |
| 2012 г. | | | |
| Земеделска кооперация | Населено място на дейност | Култура | Засети-хектари |
| ЗК "Мотор 93" с. Бабук | гр. Алфатар | Обикновена (мека) пшеница | 90 |
| ЗК "Напредък" | гр. Алфатар | Ечемик | 48.5 |
| ЗК "Напредък" | гр. Алфатар | Люцерна | 22 |
| ЗК "Напредък" | гр. Алфатар | Обикновена (мека) пшеница | 300.16 |
| ЗК "Напредък" | с. Цар Асен | Обикновена (мека) пшеница | 35 |
| ЗК "Единство" | гр. Алфатар | Ечемик | 23.9 |
| ЗК "Единство" | гр. Алфатар | Кайсии, зарзали | 2.17 |
| ЗК "Единство" | гр. Алфатар | Люцерна | 6.2 |
| ЗК "Единство" | гр. Алфатар | Обикновена (мека) пшеница | 18.4 |
| ЗК "Светлина-84" | с. Васил Левски | Дини | 2 |
| ЗК "Светлина-84" | с. Васил Левски | Други овощни видове | 1.6992 |
| ЗК "Светлина-84" | с. Васил Левски | Ечемик | 25 |
| ЗК "Светлина-84" | с. Васил Левски | Люцерна | 11 |
| ЗК "Светлина-84" | с. Васил Левски | Обикновена (мека) пшеница | 214.7 |
| ЗК "Светлина-84" | с. Васил Левски | Слънчоглед | 280 |
| ЗК "Светлина-84" | с. Васил Левски | Царевица на зърно | 93 |

Трайни насаждения

Трайни насаждения са представени предимно от кайсии. Общата площ/дка на трайните насаждения за 2012 г. е 35849,309. Средните добиви от кайсиите са непостоянни, поради непровеждане на агротехнически мероприятия и интегрирана растителна защита и масовото им застаряване 16-18 год.

Овощните насаждения са представени предимно от кайсии и лозя. Интересът към създаване на нови овощни насаждения в общината е сравнително слаб, поради факта, че за създаването им са необходими значителни финансови ресурси, а възвръщаемостта на вложените средства е доста бавна.

Трайни насаждения (дка/площ)

| Вид трайни насаждения | 2010 г. | 2011 г. | 2012 г. |
|-----------------------|---------|---------|---------|
| Кайсии | 2308 | 2308 | 2308 |
| Лоза-винени | 820 | 820 | 820 |
| Лавандула | 118 | 118 | - |

Както при основните култури, така и при трайните насаждения не се забелязва увеличаване на средните добиви. Добивите за последните 3 години са посочени в Таблица №8.

Среден добив от трайни насаждения (кг/дка)

| Вид трайни насаждения | 2010 | 2011 | 2012 |
|-----------------------|------|------|------|
| Кайсии | 0 | 450 | 110 |
| Лоза-винени | 337 | 300 | 300 |
| Лавандула | 119 | 600 | - |

Земеделието в общината във висока степен се развива съобразно потребностите на пазара. Структурата му се променя с развитието на традиционни и нови пазарни култури, с използване на специфичните особености на климата, почвите, екологично чиста околна среда и осигуряване на качествена суровина за преработка и потребление. Би следвало да се заложи на разнообразие за отглеждане на култури, различни от основните - бобови култури и на зеленчуко-производство, за които има благоприятни вътрешни и външни пазарни условия и висока икономическа ефективност.

С навлизането на нетрадиционни, но силно пазарни маслено – етерични (кимшон, резене), билки (маточина, култивирана шипка, лавандула, маточина), за които има осигурен пазар и благоприятна конюнктурна тенденция ще доведат до промяната в структурата на посевните площи.

Животновъдство

Животновъдството се развива предимно от частни стопани за задоволяване на собствени потребности в следните отрасли: говедовъдство, овцевъдство, свиневъдство, птицевъдство, рибовъдство и пчеларство.

Като цяло всички отрасли са разпръснати в еднолични стопанства и малки ферми, с изключение на птицевъдството и отчасти свиневъдството.

Говедовъдството е представено в месодайното направление. Млечното направление в говедовъдството по-скоро допълва фонда на натуралните стопанства, поради ниската му изкупна цена.

Овцевъдството и козевъдството са ограничена пазарна ориентация (с изключение на месодайното), но реализират по-вече натурална продукция (месо, мляко, вълна) за консумация, поради и което се поддържа една постоянна численост през годините.

Птицевъдството е съсредоточено в една ферма в гр. Алфатар с яйценосно направление.

Традиционно развиваното **пчеларството** е в подем. Значително се е увеличил броя на пчелните семейства – 2732 бр. (регистрирани) отглеждани предимно в населените места и малка

част в горските масиви. Общото производство на пчелни продукти (с пазарна реализация) за последните две години се е запазило. Затрудненото сертифициране на партидите (минимални количества) затрудняват пазарната му реализация.

Главната причина за намаление в производството на всички животински продукти е в драстичния спад на поголовието и ниската продуктивност на наличните животни.

Колебание и цикличност в производството в земеделието в зависимост от климатичните условия през последните години винаги е имало и ще има, но тук не става въпрос за колебания, а за трайни тенденции. Стопански субекти: птицеферма – кокошки носачки; свинеферма – една и строителство на свинеферма за свине майки и угояване.

В Таблица 9 е представено развитието на животновъдството по вид и брой през последните две години.

Табл. (11)

Селскостопански животни в община Алфатар

| Животни | Брой |
|--|-------------|
| <u>2010 г.</u> | |
| Птици | 84100 |
| в т.ч. подрастващи родители за стокови носачки | 30600 |
| в т.ч. стокови носачки | 39200 |
| в т.ч. бройлери | 7300 |
| в т.ч. пуйки | 200 |
| в т.ч. други видове (патици, гъски) | 5000 |
| Говеда | 699 |
| в т.ч. крави | 451 |
| Овце | 3891 |
| в т.ч. овце-майки | 3200 |
| Кози | 1278 |
| в т.ч. кози-майки | 1050 |
| Свине | 7100 |
| в т.ч. свине-майки | 480 |
| Зайци | 1200 |
| в т.ч. зайкини-майки | 250 |
| Пчелни семейства | 5059 |
| <u>2011 г.</u> | |
| Птици | 90930 |
| в т.ч. подрастващи родители за стокови носачки | 16330 |
| в т.ч. стокови носачки | 71990 |
| в т.ч. бройлери | 0 |
| в т.ч. пуйки | 980 |
| в т.ч. други видове (патици, гъски) | 1630 |
| Говеда | 1347 |
| в т.ч. крави | 868 |
| Овце | 5038 |
| в т.ч. овце-майки | 4756 |
| Кози | 1466 |
| в т.ч. кози-майки | 1390 |
| Свине | 541 |

| | |
|-------------------------|------|
| в т.ч. свине-майки | 28 |
| Зайци | 550 |
| в т.ч. зайкини-майки | 315 |
| Пчелни семейства | 7586 |

Горско стопанство

Горския фонд в община Алфатар се стопанисва от Държавно лесничейство (ДЛ) - Силистра и Държавна дивечовъдна станция (ДДС) "Каракуз" със седалище гр. Дулово. Горите в района са представени от широколистните видове 97% и 3% иглолистни видове (черен бор). Основният дървесен вид, който преобладава е церът, образуващ смесени и чисто издънкови насаждения. По склоновете на суходолията има смесени насаждения от липа, габър, бряст и клен, а в долинните низини топола, акация. Този отрасъл заема малък % от икономиката на общината, развитието му е необходимо по няколко причини: ангажиране на работна ръка и добив на дървен материал за промишлена обработка и за огрев.

В ДДС „Каракуз“ наред с лесоустройствените дейности, се извършват и дейности за запазване и обогатяване на видовото разнообразие на дивеча. Характерни за района са следните видове дивеч: - благороден елен, сърна, дива свиня, заек, лисица, яребица, фазан, пъдпъдък.

Като се има предвид, че дейността не е нова в това направление не се предвиждат особени промени. 98% от горските масиви са държавна собственост.

В общината има създадени 500 дка полезащитни пояси от акация, махалебка, гледичия, зарзали, габър и др. видове. По настоящем те са стопанисвани от държавата и са в лошо състояние: силно проредени, ограничени хоризонтално и вертикално. Успоредно на път I-I-7, с обща дължина 18 км. поясите са достигнали до пътната настилка, поради лошо поддържане и по този начин ограничават ползването на земеделските земи.

Създаването на нови горски масиви, отглеждането и дърводобива са традиционно планирани (лесоустройствени планове) и в това направление не е необходима особена намеса от страна на общината.

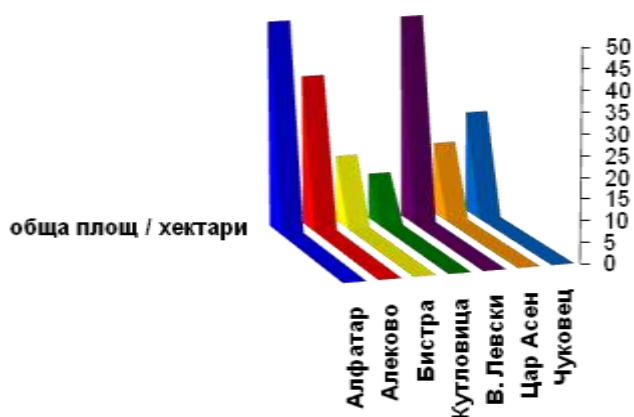
Община Алфатар има възстановени 202.4 хектара горска територия, възстановени по ЗСПЗЗ, на същите е изготвен ЛУП 2011-2021 (Лесоустройствен проект) и одобрен ГСП (Горско стопански план).

Табл.(12)

Горско-стопански клас (площ/ха)

| Стопански клас | Площ/хектари |
|---------------------|--------------|
| Иглолистни | 2.00 |
| Широколистни | 6.60 |
| Смесени | 23.30 |
| Церов за превръщане | 59.90 |
| Акациев | 76.30 |
| Келяв габър | 7.10 |
| Тополов | 27.20 |
| Общо: 202.40 | |

Разпределение на общата площ по населени места (площ/ха)

**ИЗВОДИ:**

- подновяване на автопарка на земеделските кооперации и арендатори;
- разнообразие за отглеждане на култури, различни от основните - бобови култури и на зеленчуко-производство;
- промяната в структурата на посевните площи за отглеждане на нетрадиционни култури – билки и етерични масла;
- необходимо е да бъдат предприети мерки за укрепването на селското и горско стопанство на територията на общината;
- относно перспективите за развитие на животновъдство, дейностите трябва да бъдат насочени към: модернизация на съществуващи помещения за отглеждане на животни;
- необходимо е да се подобри икономическата стойност на горите, след извършени сечи да се извършва залесяване, да се изграждат горски пътища, да не се допускат ерозионни процеси и нерегламентирани сечи;

2.2. ПРОМИШЛЕННОСТ

Финансовата стабилизация породена от валутния борд до този момент указват благотворно влияние за развитието на предприятията от промишлената сфера. На територията на общината това са от хранително-вкусовата промишленост и дървопреработвателната. Разпределението на промишленото производство е крайно неравномерно. В общинския център е съсредоточена над 90% от промишлеността. Това разпределение на промишлените предприятия създава известни проблеми по заетостта на работната сила.

Хранително-вкусова промишленост

От хранително-вкусовата най-добре застъпена и развита е млекопреработвателната промишленост. Основният представител е „Мероне-Н” ЕООД. Дружеството е с дългогодишен опит и утвърдени традиции в изкупуването, преработката и реализацията на мляко и млечни продукти на българския и международен пазар. Изкупвателната мрежа е изградена на териториален принцип, като обхваща 70 ферми и приемателни пунктове в населените места на областите Силистра, Добрич, Шумен и Разград.

Друг представител на млекопреработвателната промишленост е „Профарм груп” ООД – производител на млечни продукти с марка „Алфатар”.

Дърво преработваща промишленост

На територията на общината функционират две дървопреработващи предприятия, занимаващи се с производство на разнообразни дървени изделия. Основни представители са предприятията: „Силвоод” ЕООД и „Елица” ООД. Като основна предметна дейност са – дърводобив и дърво преработка, произвежда заготовки и елементи за мебелната промишленост, дървени опаковки и амбалаж предназначена изцяло за българския и на европейския пазар. Има и частни физически лица, които са добри дърводелци, но с малък капацитет и са затруднени при намирането на пазар за продукцията си.

Лека промишленост

Лека промишленост е представена от ЕТ „Кидима – Кирил Димитров” и „Комфу” ООД. Основната дейност на предприятията е производство, изкупуване, преработка и продажба на селскостопански произведения; производство на комбинирани фуражи за всички видове и категории животни.

2.3. ТЪРГОВИЯ И УСЛУГИ

Търговската дейност в община се изразява предимно в търговия на дребно. Сред търговските обекти преобладава броят на заведения за хранене и развлечения. Поради липса на достатъчно средства, повечето от предприемачите, които започват свой самостоятелен бизнес, се насочват предимно към търговска дейност, съсредоточена предимно в магазини за хранителни стоки и заведения за хранене и развлечения (кафе-аперативи – 12 бр. ресторанти - 2 бр. хранителни магазини – 18 бр.); един агромаркет и два магазина за промишлени стоки. Веднъж седмично в по-големите населени места и в гр. Алфатар се организират пазарен ден.

Административното обслужване на населението се осъществява от общинската администрация в град Алфатар, кметствата в селата и кметските наместници във всички населени места: гражданска регистрация (административно-правно обслужване), административно-техническо обслужване, данъчно и др.

Административни услуги на гражданите се предоставят и от териториални организации, които имат представителства в общината: Дирекция “Социално подпомагане”, офис на Общинска служба “Земеделие”- Алфатар; изнесено работно място на дирекция “Бюро по труда” – гр. Дулово в гр. Алфатар.

Финансово-кредитно обслужване. Банкови услуги не се предлагат на територията на общината.

Правораздавателната система не е представена в общината и се търси в областния град, като районен съд, районна прокуратура, адвокатски и нотариални кантори. В общината няма районно управление на Министерството на вътрешните работи, а за нея отговаря Регионалната дирекция на полицията в Силистра.

Пощенски и интернет услуги. Предоставят се в гр. Алфатар и с. Алеково ежедневно, а в останалите селища при нужда. В гр. Алфатар е изградена аналогова АТЦ, която е включена в оптичната магистрала Русе – Силистра – Добрич. Телефонните услуги, които се характеризират със сравнително висока задоволеност с телефонни постове. Осигурено е автоматично избиране на всички населени места в общината. Изградени са клетки на мобилните оператори. В две от читалищата - гр. Алфатар и с. Алеково по проект „Глобални библиотеки” са изградени компютърни зали с достъп до интернет.

В областта на услугите работят и частни фирми за ремонт на автомобили и битова техника. На територията на гр. Алфатар функционира една бензиностанция и една газстанция, едно предприятие за строителни и горивни материали „Топливо”.

Предоставят се и фризьорски услуги.

Занаятчийството е представено като отделни частни работилници: ковачници, бъчварство, производството на амуниции, направа на дървени дограми, изделия от керамика и стъкло и други.

Предоставят се и услуги за изкупуване на мляко – млекосъбирателни пунктове, както и пунктове за изкупуване на билки.

2.4. ТУРИЗЪМ

Туризмът е сектор с голямо развитие в икономически, социален, културен и екологичен аспект. Добрият потенциал на географското и стратегическото местоположение, богатото природно и културно наследство и историческите дадености на общината дават възможност за развитие на алтернативен туризъм.

Основните атрактивни природни забележителности и антропогенни ресурси за развитие на туризъм общината са в с. Васил Левски, с.Кутловица; суходолията: Канагьола и Табан, местността „Сухата чешма”. Основният проблем, който по настоящем съществува е естетизирането и устройването на пространствата и териториите през, които преминават и пребивават (краткосрочно). Липсва леглова база и туристически заведения, предлагащи този вид услуги. Поради спецификата на възможностите и ограниченото предлагане на туристически услуги и продукти предполага сравнително кратък престой на туристи.

Елементи на туристическия ресурс в община Алфатар са: Храм „Света Троица” гр. Алфатар; „Добруджанска къща” гр. Алфатар; природен ловен резерват – „Каракуз” съвместно с ловните хижи - дава възможност за ловен туризъм; природо-исторически обект „Канагьола”; хижа „Братила”; добруджански къщи в с.Васил Левски и с.Кутловица.

Табл.(13)

Брой посетители на туристически обекти

| <i>Туристически обект</i> | <i>2010</i> | <i>2011</i> | <i>2012</i> |
|----------------------------------|-------------|-------------|-------------|
| Добруджанска къща” гр. Алфатар | 1894 | 4576 | 2055 |
| Храм „Света Троица” гр. Алфатар; | | | |
| Ловен резерват – „Каракуз” | 300 | 300 | 300 |
| Хижа „Братила” | 76 | 72 | 50 |

През последните години се наблюдава спад на туристи в туристическите обекти. Една от основните причини е финансовата криза, която се отрази неблагоприятно на този отрасъл.

Туристическата инфраструктура (с изключение на Природо-исторически обект „Канагьола”) е сравнително добре развита, но състоянието ѝ е незадоволително. Посочените по-горе обекти имат потенциал на туристически интерес, но за съжаление някои от тях все още нямат изградена физическа инфраструктура и нелицеприятна околна среда, поради което загубват своя „чар”(атрактивност). Настоящите стопански резултати от туризъм в общината имат символичен дял в приходите. На настоящия етап туризма в общината е слабо развит и има сезонен характер. Дейностите на туристическите услуги не са организирани, а се осъществяват на частни контакти. Липсва кадрови ресурс за създаване, подържане и предоставяне на туристически продукти. Населението не е убедено за възможностите за развитие на туризма и като източник на доходи.

Изводи:

Алфатар е сред общините с доказан, но недоразвит потенциал за туризъм. Същевременно развитието на туризма в селските части на общината ще създаде алтернативи за нови икономически дейности като създава условия за постигане на по-добър баланс и устойчивост на развитието на територията на общината и засилване на привлекателността ѝ за инвеститорите.

Туризмът в общината е с ниска ефективност и далеч под потенциалния принос към местната икономика. Това до голяма степен се дължи на недостатъчно разработени туристически атракции, незадоволително ниво на реклама на туристическия продукт и лошата инфраструктура до някои туристически обекти.

Реализирането на очакванията за интензивното развитие на туризма зависи от решаването на проблемите в други сфери, свързани с изграждането и модернизирването на техническа инфраструктура и услугите. Но като цяло, този сектор безспорно има дългосрочен потенциал за развитие, особено във формите на алтернативен и специализиран туризъм (екологичен, селски, културен и др.).

3. ЧОВЕШКИ РЕСУРСИ И СОЦИАЛНИ ДЕЙНОСТИ

3.1. ПАЗАР НА ТРУДА

Безработица

Дирекция „Бюро по труда“ – Дулово, чрез свой служител в гр. Алфатар, отчита регистрираните лица в трудоспособна възраст, които декларират, че са безработни, търсят активно работа и са на разположение да започнат подходяща работа или да бъдат включени в курс за професионална квалификация.

Табл. (14)

Средногодишно равнище на безработицата през периода 2007 г. – 2011 г.

| Година | Община Алфатар | Област Силистра | България | В страни от европейския съюз (ЕС-27) |
|--------|----------------|-----------------|----------|--------------------------------------|
| 2007 | 18.8% | 12.4% | 6.8% | 7.1% |
| 2008 | 15.3% | 10.0% | 5.6% | 6.9% |
| 2009 | 19.8% | 12.0% | 7.6% | 9.0% |
| 2010 | 22.7% | 13.7% | 9.5% | 9.7% |
| 2011 | 23.5% | 18.5% | 10.1% | 9.7% |

(по данни на Евростат, Агенция по заетостта, дирекция “Бюро по труда” – гр. Дулово)

Табл. (15)

Общ брой безработни в общ. Алфатар (по данни на дирекция “Бюро по труда” – гр. Дулово)

| Година | Общ брой безработни |
|--------|---------------------|
| 2007 | 307 |
| 2008 | 250 |
| 2009 | 306 |

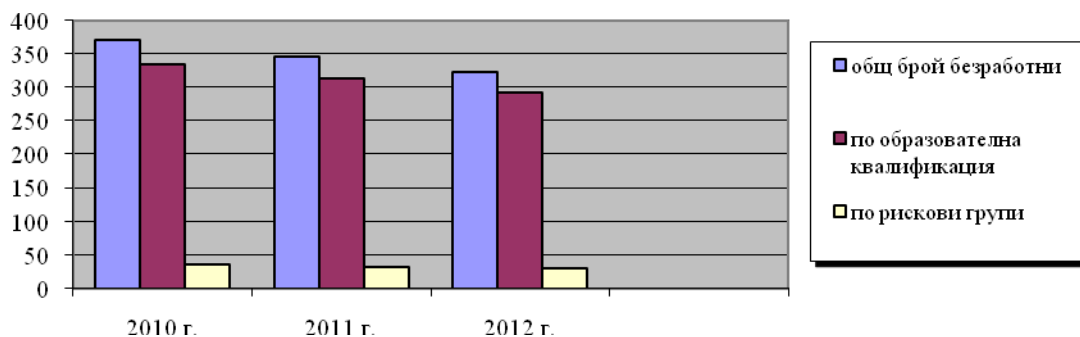
| | |
|------|-----|
| 2010 | 371 |
| 2011 | 346 |
| 2012 | 323 |

Видно от данни, посочени в *Таблица (15)* през последните 2 години се наблюдава спад при регистриране на общия брой на безработните. Най-висок брой безработни е наблюдаван през 2010 година.

Реализацията на безработните лица на пазара на труда е в пряка и съществена зависимост от пола, възрастта, професионално-квалификационните и образователните характеристики на безработните лица.

Фигура (6)

Анализ на брой на безработните по образователна квалификация и рискови групи

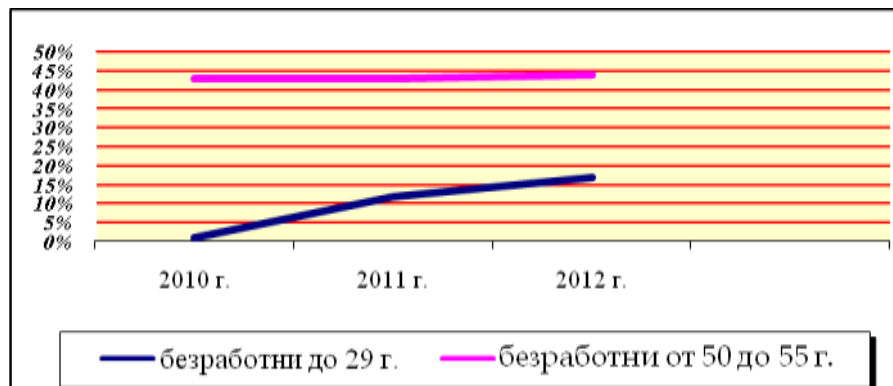


(по данни на дирекция „Бюро по труда“ – гр. Дулово)

На базата на обобщените данни на Агенцията по заетостта за 2011г. профилът на средностатистическия безработен, регистриран в бюро по труда, в България е следният: Жена (54.7%), която е продължително безработна с регистрация в бюрото по труда над една година (57.6%), на възраст над 40г. (57.6%), без квалификация и специалност (44.8%) и с основно образование (65.1%) или с начално и по-ниско образование (54.5%). Жените на средна и над средната възраст, които имат ниска квалификация или не притежават такава в половината от случаите (45.5%), са с много ниско или въобще липсващо образование (дори част от тях са неграмотни) са изложени на най-голям риск да останат без работа и да се регистрират в бюрата по труда за продължителен период от време.

Съотношението жени : мъже е 54.7% : 45.3% (при 54.6% : 45.4% през 2010г., 57.7% : 42.3% през 2009г. и 62.5% : 37.5% през 2008г.).

Възрастовата структура на безработицата в община Алфатар е с преобладаващ процент на безработните над 55 годишна възраст



Тревожен факт е, че расте безработицата при младите висшисти, завършили специалности, които не се търсят. В много случаи причината е, че образованието им не съответства на изискванията на пазара. Училището все още се стреми да дава знания на учащите, а не опит за да направи лесен прехода от статуса на обучаван към статуса на самостоятелна и активна личност. Това е не само индикатор за недостатъчна ефективност на образователната система и инвестициите в нея, но и за необходимостта от по-нататъшно обучение на младежите, завършили училище, а също така е и същностна предпоставка за намаляване качеството на работна сила.

Влошаването на възрастовата структура на населението рефлектира и върху размера и качеството на трудовите ресурси. Застаряването на работната сила в условия на динамичен пазар на труда с постоянно променящи се изисквания към квалификацията и професионалните умения на заетите, поражда необходимостта от непрекъснато повишаване на общия потенциал и учене през целия живот на работната сила.

Основният фактор за намаляване на безработното население на община Алфатар играе общинската политика, насочена към осигуряване на работни места, чрез участие в национални програми и проекти на микро и макро равнище.

През периода 2004 г. – 2012 г. в общината са включени 556 безработни лица в различни активни програми и мерки за насърчаване на заетостта – НП “От социални помощи към осигуряване на заетост” (дейност: “Неотложни и аварийни дейности); НП “Помощ за пенсиониране”; НП “Старт на кариерата”; Регионално развитие; НП “Асистенти на хора с увреждания”; ОП “Човешки ресурси”.

Професионална квалификация са получи 79 безработни лица (за периода 2011 г. – 2012 г.) по професиите: градинар; озеленяване и цветарство; работник поддръжка на пътища; работник поддръжка на сгради.

Проблеми на заетостта и безработицата: висок дял на продължително безработни лица. Като икономически ограничител пред подобряването на заетостта и на свързания с нея коефициент на заетост могат да се посочат засилване на тенденцията към по-засилена миграция на отделни лица и на цели семейства в трудоспособна възраст, ниското равнище, слабата динамика и нестабилност на местното икономическо развитие, както и недостига на инвестиции. Съществуващите фирми (средни и малки) не генерират достатъчно работни места, които да “снизят” безработицата до сравними с тези в областта и/или страната.

Мерки за постигане на дългосрочен устойчив растеж, увеличаване на заетостта и засилване на социалната кохезия:

- активизиране на срещите, информационните дни и други форми на контакт с работодателите с цел по-широка информираност за наличните възможности за създаване на работни места;
- активизиране на продължително безработни лица и такива от рисковите групи чрез включването им в различни регионални и национални програми и мерки предоставени от Агенция по заетостта и създаване на заетост в оказване на социални услуги;
- подобряване на връзката между трудово пазарните институции и образователната система;
- развитие на социалния диалог;
- осигуряване на адекватна заетост при реализиране на инфраструктурни обекти финансирани от Европейските програми и Кохезионния фонд;

3.2. БЛАГОСЪСТОЯНИЕ НА НАСЕЛЕНИЕТО

Населението на община Алфатар е с едни от най-ниските доходи, поради липсата на развита икономика и ограничените възможности на трудовата реализация. При ниски доходи покупателна способност на голяма част от жителите на общината е ниска. С финансовите средства, с които разполагат жителите се разходват предимно за битови потребности като храна, издръжка на децата, консумативи и т.н., семействата, които могат да заделят средства за почивки, ремонт, ново обзавеждане и т.н. са много малко.

Данни за размера на средната годишната работна заплата на наетите по трудово и служебно правоотношение са посочени в таблица 14 по-долу.

Таблица (16)

Размер на средна годишна работна заплата

| | 2002г. | 2003г. | 2004г. | 2005г. | 2006г. | 2007г. | 2008г. | 2009г. | 2010г. | 2011г. |
|-----------------------|-------------|-------------|-------------|-------------|-------------|-------------|-------------|-------------|-------------|-------------|
| Община Алфатар | 2371 | 2310 | 2401 | 2576 | 2774 | 3170 | 4020 | 4399 | 4803 | 4787 |
| Обществен сектор | 2626 | 2701 | 2885 | 3043 | 3101 | 3834 | 4573 | 5545 | 6349 | 5743 |
| Частен сектор | 2103 | 1921 | 2072 | 2240 | 2448 | 2711 | 3716 | 3792 | 4055 | 4400 |

3.3. СОЦИАЛНИ ДЕЙНОСТИ И УСЛУГИ

Социалните дейности на територията на община Алфатар са добре организирани като структури и са обхванати почти всички групи, които се нуждаят от социални услуги. В община Алфатар е създаден Дом за стари хора „Щастлива старост” (ДСХ), който обгрижва граждани лишени от семейна и домашна подкрепа. Капацитетът на ДСХ е 20 човека в над трудоспособна възраст.

Център за настаняване от семеен тип към ДСХ – капацитет на ЦНСТ е 9 човека. В него се настаняват възрастни хора със съхранено интелектуално ниво и в добро здраве, които живеят при условия и в среда, близка до домашната. Възрастните хора имат възможност да организират сами деня си, да си приготвят храната, да упражняват трудова дейност като хоби (работа в зеленчукова и цветна градина и др.), да участват в арт-терапия, да ползват мобилни услуги (транспортните средства на дома) за консултация с общо практикуващ лекар и/или лекар-специалист.

Център за настаняване от семеен тип за стари хора с влошено здравословно състояние /лежащи/ – капацитет на ЦНСТ е 15 човека. Центърът е нова услуга към Дом за стари хора “Щастлива старост” в града. Центърът предлага среда за пълноценно съществуване, близка до семейната, при която получават индивидуални грижи и услуги за подобряване качеството на живот и подобряване на физическото и психическо здраве. Осигурена е добре уредена битова среда - с дневна, трапезария, изход към рампа за инвалиди и санитарен подход за линейки, паник бутони. Възрастните хора живеят в добре обзаведени спални помещения, всяко с отделен санитарен възел. Осигурено е двайсет и четири часова медицинско и санитарно обслужване, приготвя се здравословна и питателна храна.

Кризисен център за деца преживели насилие — капацитет на ЦНСТ е 9 човека. Социална дейност на бюджетна издръжка. Децата са извеждат (прибират) от среда, в която върху тях се упражнява физическо или психическо насилие - от семейството, улицата и се настаняват в кризисния център, за да бъдат подложени на различни терапии за интеграция и социализация.

Социална услуга „Личен асистент” – Община Алфатар е партньор на АСП по проект „Подкрепа за достоен живот” по Схема за предоставяне на безвъзмездна финансова помощ: BG 051PO001-5.2.09 „Алтернативи”.

Услугата е предназначена за лица с трайни увреждания, с невъзможност за самообслужване, нуждаещи се от постоянна грижа/ обслужване, в т.ч. деца с трайни увреждания.

За лични асистенти са наети безработни лица в трудоспособна възраст; трудово заети лица, самонаети лица, неактивни лица (студенти или придобили право на професионална пенсия за ранно пенсиониране - в трудоспособна възраст), които могат да извършват допълнителен почасов труд

Дирекция “Социално подпомагане” - гр.Алфатар – дирекцията извършва социални услуги и подпомагане по реда на закона за социално подпомагане и правилника за неговото прилагане; има функции по закона за закрила на детето и закона за интеграция на хората с увреждане; извършва дейности по социална закрила на нуждаещите се хора. Дирекция “Социално подпомагане” работи по национални и европейски програми и мерки в сферата на социалното подпомагане и социалните услуги. Служителите от дирекция “Социално подпомагане” подпомагат общината при администриране на европейския проект „Подкрепа за достоен живот” - изготвят карта за оценка на потребностите за предоставяне на социалната услуга; участват в комисия за определяне на потребителите на услугата „Обществена трапезария”. Дирекция "Социално подпомагане" извършва проверка за качеството на предоставяната социална услуга по проект „Подкрепа за достоен живот”.

Социални услуги, предоставени от дирекцията:

- социални помощи за социално слаби лица;
- дейности по закрила на детето;
- подпомагане на хора с увреждания;

Други социални услуги, предоставени от местно юридическо лице: ЕТ “Лъчезар Данков”, гр.Алфатар. Социални услуги, предоставени от ЕТ “Лъчезар Данков”:

- домашен социален патронаж;
- обществена трапезария;
- столово хранене на учениците

3.2. ЗДРАВЕОПАЗВАНЕ

На територия на общината няма изградени болници и поликлиники. Във всички населени места съществува сградов фонд, който се предоставя на двама частно практикуващи

лекари и двама стоматолога, които перманентно предлагат медицински услуги. Основните проблеми в сферата на здравеопазването са: недостиг на средства, незадоволително състояние на сградния фонд, стара апаратура, невъзможност да се отделят целеви средства за ремонти и закупуване на нова. Сериозен проблем остава навременното осигуряване на здравна помощ в отдалечените села и тези без лекарски практики. В допълнение, достъпът до здравни услуги е проблем за голяма група лица без здравно осигуряване.

Ниският жизнен стандарт води до ниска покупателна способност спрямо различните медицински услуги, хранителните продукти и възможности за отдих и възстановяване. Особено сериозен е въпросът с липсата на рационално хранене – фактор, основен в комплекса от причини, свързани с болестите на обмяната и на сърдечно-съдовата система, както и с т.нар. болести на цивилизацията.

В настоящия момент, от изключително значение е провеждането на общинска политика за намаляване броя на подобряването на материалната база на лечебните заведения, транспортното обслужване на населените места, предлагането на атрактивни битови условия за медицински специалисти, биха допринесли за привличане на лекари в непривлекателните райони на общината. От изключително значение за подобряване на здравето и жизнеността на гражданите е повишаването на индивидуалната здравна култура и профилактика – от една страна и формирането на трайна мотивация у хората за системни самостоятелни занимания с физическа активност за по-добро здраве, дееспособност и дълголетие.

В гр. Алфатар функционира една аптека. В училищата и детските градини има първична до лекарска лечебно-профилактична и здравно-образователна помощ.

3.3. ОБРАЗОВАНИЕ И ОБУЧЕНИЕ

През последните години възрастовата структура на населението в общината, бавно, но постъпателно се влошава. Спадането на раждаемостта, отрицателният естествен прираст, миграцията към големите градове се отразяват изключително неблагоприятно. Относителният дял на трудоспособното население намалява за сметка на по-възрастното население, което се отразява зле на социалната инфраструктура.

С приетите нормативни актове от страна на Министерство на образованието и науката, се осигурява развитие на образователната система и се разкриват основните приоритети – ранно чуждо езиково обучение, религия, гражданско образование, здравно и екологично образование, информационни и комуникационни технологии, осигуряване на непрекъсната връзка между традиционно обусловените учебни предмети и на знания и умения за практическата им приложимост.

Целите и приоритетите за развитието на общинската образователна система, конкретизират глобалните цели на образователната политика и в голяма степен съответстват на реалностите в нашата страна.

Табл. (17)

Население на 7 и повече навършени години в община Алфатар по населени места и степен на завършено образование към 01.02.2011 г. по данни от НСИ.

| Населени места | Общо | Висше | Средно | Основно | Начално | Начално незавършено начално | Никога не посещавали училище |
|----------------|------|-------|--------|---------|---------|-----------------------------|------------------------------|
| Община Алфатар | 2883 | 174 | 1048 | 933 | 450 | 217 | 58 |
| с. Алеково | 4 | - | 1 | 147 | 10 | 47 | 13 |

| | | | | | | | |
|-----------------|----------|---------|---------|-----|---------|----|----|
| | 49 | | 19 | | 1 | | |
| гр. Алфатар | 1 594 | 1 31 | 7 31 | 448 | 18 7 | 79 | - |
| с. Бистра | 3 24 | 5 | 4 3 | 102 | 94 | 67 | 13 |
| с. В. Левски | 8 5 | 3 | 4 1 | 31 | 6 | - | - |
| с. Кутловица | 6 4 | - | 1 7 | 32 | - | - | - |
| с. Цар Асен | 9 0 | 1 0 | 3 2 | 34 | - | - | - |
| с. Чуковец | 2 77 | 4 | 6 5 | 139 | 39 | 17 | 13 |

Влошеният демографски статус в общината, наред с неравностойното положение на семействата – под социалният минимум и на границата на бедността, са причина за отпадане на ученици. Това води до намаляване на броя им, което рефлектира върху сформиранието на броя на паралелките и групите за всяка учебна година. Статусът на паралелките, финансовата невъзможност на родителите за закупуване на учебни помагала, остарялата материално-техническа база и недостатъчни основни дидактически средства и материали води до по-ниско образователно равнище.

На територията на общината съществуват едно основно училище (ОУ „Христо Ботев” – гр. Алфатар), едно начално училище (НУ „Отец Паисий” – с. Алеково) и една детска градина (ЦДГ „Щастливо детство” – гр. Алфатар с два филиала – 1 в с.Бистра и 1 в с.Алеково).Деца, които посещават филиалите в селата Бистра и Алеково са предимно от ромски и турски произход.

В целодневната детска градина гр.Алфатар се възпитават и обучават 56 деца на възраст от 2 до 7 години в две самостоятелни групи, едната от които е подготвителна група.

Във филиала в с. Алеково се обучават и възпитават целодневно около 12 деца, на възраст от 2 до 7 години. Работи се в слята група.

Във филиала в с. Бистра се обучават и възпитават между 35-40 деца, предимно деца от етническите малцинства, които не владеят добре българския език, което в последствие е от решаваща роля за по-нататъшното им обучение. Деца се обучават в две самостоятелни групи – една подготвителна група за 5-6 годишни деца и една самостоятелна сборна за деца до 5 години.

В ОУ ”Христо Ботев” гр.Алфатар се обучават 127 ученика от гр.Алфатар, с. Алеково, с. Бистра, с. Цар Асен и с.Чуковец. През последните години броят на децата и учениците драстично намаля. Учениците все още се обучават в самостоятелни, но маломерни паралелки.

В НУ „Отец Паисий” с.Алеково се обучават 37 ученика от селата Алеково, Бистра и Кутловица. 90% от учениците са от ромски произход. В това училище са сформирани с решение на Общински съвет Алфатар самостоятелни маломерни паралелки. Обучението в тези паралелки е доста трудно. Качеството на образование не е на ниво. Учениците и учителите нямат мотивация за работа, изискванията се снижават, не са конкурентно способни на пазара. Това прави училището непривлекателна среда.

Материално–техническата база на двете средишни училища и целодневните детски градини в общината е добра, но не може да се използва целият ѝ капацитет /наличие на столова с амортизирано кухненско оборудване, липсват нови техники и технологии/.

3.4. КУЛТУРА

Със своето многообразие и с познавателните, възпитателните и естетическите си качества, недвижимите ценности представляват ценен ресурс на туризма. Едновременно с това, те са важен елемент на материалната жизнена среда, и в частност – на селищната среда, и в този смисъл са сред факторите, определящи качеството на живот на населението. Последното важи с особена сила за общинския център, където исторически формираните структури от различни епохи, в съчетание със специфичните природогеографски дадености, формират градската идентичност, наситена с особен емоционален заряд. Опазването на това качество следва да се възприема като необходимо условие за осигуряване устойчивостта на градската среда. То представлява една от основните цели на устройствената политика и първостепенна задача на планирането.

За завоюван висок престиж и обществено признание за постиженията във формирането на имиджа на страната, в налагането на предимствата на културните ценности, в представянето на силно въздействащо историческо достойнство за националния авторитет през 2006 година на Алфатар е връчена Златна карта от Националния конвент на експертите и Официалното представителство на уникалните градове в Европа.

Едни от най-сериозните проблеми, които се проявяват трайно са свързани с недостига на финансов ресурс за издръжката на читалищните дейности и за поддържане на материалната база. Ограничени са финансовите ресурси на общината за ремонт и реконструкция на читалищните сгради. Част от тях са в незадоволително техническо състояние. За финансиране на СМР дейности, читалищата в община Алфатар разчитат предимно на средства от Европейския съюз или на донорски програми и проекти. Материално-техническата база на почти всички читалища (озвучителна техника, осветление, инструменти и др.) е в изключително лошо техническо състояние и морално остаряла. Само НЧ “Йордан Йовков”, гр. Алфатар и НЧ “Пробуда –1910”, с. Алеково разполагат с добра озвучителна, компютърна и мултимедийна техника.

Недвижими паметници на културата в границите и извън населените места

Най-ранните археологически паметници са каменно-медната епоха - енеолит (5500-3500 г.п.Х.Р.), находящи се край с.Цар Асен, с.Васил Левски (м.Параджик) и м.Каракуз. От 8-6 век пр.Х.Р. има открити трако-гетски селища в гр.Алфатар, до с.Цар Асен и до с.Васил Левски. През ранно-византийската епоха в района на Алфатар съществува сгъстена селищна мрежа с характерно за периода строителство на крепости: крепостта “Палматис” и римско селище в местността “Теленджика”. През Средновековието селището е в период на разцвет. Тази зона е средище на Българското царство, разположена между столиците Плиска и Преслав, и Дръстър (през X в. Дръстър е дунавската резиденция на българските ханове и патриарси). Издигат се землени укрепления- своеобразни пътни станции, от които една от тях е проучена - “Теленджика”. Открити са останки от каменна крепост в местността “Килник” (военностратегически, административен и религиозен център), средновековни селища и крепости в местностите “Караула”, “Сухата чешма”, както и монашеска колония по сухоречието “Канагьол” – съсредоточие на скални манастири, датирани към X в. По значими разкрити паметници и културни факти са:

- откритите руини на антични селища до гр. Алфатар, с. Цар Асен, с. Васил Левски и с.Бистра;
- надгробни могили до с. Цар Асен;
- тракийски могилен некропол до с. Бистра;
- тракийско скално светилище до с. Васил Левски ;
- римска крепост в местността Караула до гр. Алфатар;
- старобългарски скални манастири до гр. Алфатар;

- раннобългарска крепост между гр. Алфатар и с. Цар Асен;
- Християнски храм "Св.Троица" - паметник на културата.

Движими паметници на културата и нематериално културно наследство

То е представено основно в богатата колекция на музейните сбирки при храм „Св.Троица”, в народно читалище „Йордан Йовков”, както и в „Добруджанска къща” – Алфатар – реставрирана през 1984г.

Законът за културното наследство (ДВ., бр.19 от 13 Март 2009г.) поставя под юридическа защита и нематериалното наследство. Съдържанието на това понятие е описано в чл. 42 от закона. Освен научно-познавателната и възпитателната стойност, това наследство, представено в подходяща форма и среда, представлява важен елемент от туристическия ресурс на общината. Понастоящем местните традиции и занаяти, както и български фолклор, се представят пред широка публика в Етнографски комплекс . Комплексът функционира от 1987г.

Културното и историческо наследство представлява един от ценните ресурси на община Алфатар със значение както за социално-икономическото ѝ развитие, така и като елемент на физическата среда.

Значителен, но нереализиран в пълна степен е потенциалът на археологическото наследство, като обект на познавателен туризъм, както и като елемент на атрактивна среда за отдих. Паметниците от Античността и Средновековието не са проучени напълно. Структурите са разрушени в значителна степен, основно поради неизпълнение на необходимите защитни и консервационни мероприятия. Социализацията на това наследство е недостатъчна. Липсва необходимата инфраструктура за превръщането на паметниците в обекти на масово посещение - приемна и информационна инфраструктури, благоустрояване, условия за транспортен и пешеходен достъп и пр. Обектите, в които се съхраняват и експонират движимите културни ценности, както и различните форми на представяне на местното нематериално наследство, от своя страна обогатяват потенциала на общинската територия за предоставяне на комплексен пакет туристически атракции.

КУЛТУРНИ ИНСТИТУЦИИ:

Православен храм „Св.Троица” гр.Алфатар. Християнски храм „Св.Троица” е паметник на културата. Строен през 1846г. и представлява каменна постройка с три кораба и една абсида на източната стена. На западния ѝ вход е изграден малък навес – ложа, за съхранение на храмовата икона. Забележителна е украсата на стените, разчленени с множество слепи арки. Установено е, че под сегашната мазилка се съдържат уникални по своя характер и изработка стенописи, които са били закрити при замазката на стените след опожаряването на сградата през втората половина на XIX век. Вниманието привличат и резбованите украси на трона и на вратата на иконостаса. В църквата се съхраняват оригинални икони от тревненската школа. към него е било създадено и първото килийно училище.

„Добруджанска къща” Алфатар туристически обект. Етнографската експозиция показва традиционната уредба на добруджанско жилище в периода от края на XIX в. до средата на XX век. Тя е строена след Освобождението (1893г.) в характерна за времето архитектура. Стаите са подредени с традиционни за селището тъкани, вълнени черги, автентични кърпи и везани възглавници. В дома е разгърната експозиция на лозаро-винарството с характерни оръдия и сечива за обработка на земята, съдове за прибиране на гроздето и съхранение на виното.

Народно читалище „Йордан Йовков” - гр. Алфатар - основано през 1894 година и съхранява и опазва местните традиции повече от един век. То се помещава в сграда, построена през 1973 г. в централната част на гр.Алфатар. В читалището се поддържа богата библиотека с

над 25 000 тома, поддържа се и се обновява музейна сбирка, която отразява най-значимите събития в развитието на града и общината.

Народно читалище „Ведрина” - гр. Алфатар, бивш кв. Попово - основано на 22.03.1948 г. и работи по опазване и съхраняване на културната идентичност на местното население, и по традиционния празнично - обреден календар на региона. Към него работи група за автентичен фолклор и се поддържа библиотека.

Народно читалище „Пробуда” - с. Алеково - основано през 1910 г. за съхраняване, опазване и развитие на местния български фолклор, като дава поле за изява и на други етноси (турски и ромски). Библиотечният фонд, който се съхранява в него наброява - 15 000 тома.;

Народно читалище „Светлина” - с. Бистра - основано през 1942 г. за съхранение на местните традиции и обичаи. В него се подготвят и провеждат културни мероприятия, развива се библиотечна дейност. Самодейните състави към читалището участват в общински празнични прояви.

Народно читалище „Г.С.Раковски” - с. Васил Левски - основано през 1941 г. за съхранение на местните традиции и обичаи. Към него се подготвят и провежда различни културни изяви - има група за автентичен фолклор. Самодейният състав участва в празнични прояви на общината. Читалището няма собствена сграда.

Народно читалище „Успех” - с. Цар Асен - основано на 18.01.1942 г. за съхранение на местните традиции и обичаи. В него се подготвят и провеждат различни културни мероприятия. Самодейният състав към читалището за автентичен фолклор участва в празнични прояви на общината. Читалището развива библиотечна дейност. За контакти - тел.: 08628 23 05

Народно читалище „Н.Й.Вапцаров” - с. Чуковец - създадено през 1947 г. за съхранение на местните традиции и обичаи. В него се подготвят и провежда различни културни мероприятия. Читалището работи интензивно с местния етнос за опазване на културните ценности. В него се развива библиотечна дейност

Музейна дейност. Към НЧ “Йордан Йовков” има създадена музейна сбирка, в която ежегодно се представят експонати и творби на местни и регионални творци и занаятчии. По проект “Алфатарски багри” има изградена Етнографската сбирка. Съществува и музейна сбирка към църквата „Св.Троица” – Алфатар.

Клубове на инвалида и пенсионера

На територията на общината съществуват шест такива клуба – четири в гр. Алфатар, един в с. Алеково и един в с. Цар Асен. Осъществяват предимно социални контакти, правят разменни гостувания с други сродни организации, при които подготвят и изнасят фолклорни програми. Членовете на КИП са едни от основните носители на автентичния местен фолклор.

Изводи за културната дейност.

За успешното и ефективно развитие на читалищната мрежа съществуват следните ограничения: лошо поддържан и енергонеефективен сграден фонд, липса на обзавеждане, остарял библиотечен фонд, липса на достъп до интернет, липса на съвременни информационни и технически средства, не добре организирани контакти с подрастващите, недостатъчна квалификация на кадрите. От съществено значение е използването на наличния капацитет на изградения неправителствен сектор, който да бъде привлечен като партнираща или водеща страна при реализирането на конкретни дейности, свързани с привличането на средства за подпомагане на културния живот в общината. Необходимо е да бъдат разработени маршрути за културен, селски и ловен туризъм, включващи обекти от културно-историческото наследство на общината. За целта следва да се заделят ресурси и се насочат усилията на администрацията към рекламно-информационните кампании за популяризиране на културния и туристически продукт.

3.7. СПОРТ И МЛАДЕЖКИ ДЕЙНОСТИ

Спортната инфраструктура на общината е недостатъчно развита и като правило на ниско техническо ниво. Най-изявеният спорт е футболът, представен в мъжки и детски отбори участващи в областното първенство. Ежегодно се организира велопоход с разнообразен маршрут. Поради отрицателния естествен прираст на общината, множество спортни дейности като масов крос, турнири по футбол на малки врати на закрито, турнири по баскетбол и волейбол, състезание по народна топка не се осъществяват. В общината няма календар на спортните прояви, което обяснява до известна степен липсата на интерес към спорта от страна на младите и спортните организации. Изоставането на спорта в общината е осезателно както в масовата/любителската му форма, така и в професионалната.

Открити спортни обекти. Стадионът и дворът на ОУ “Христо Ботев” в гр. Алфатар са единствените места (отговарящи на съвременните условия), където децата и младежите могат да тренират на открито.

- стадионът в гр. Алфатар е построен през 80-те години и това е единственият стадион, който функционира на територията на община Алфатар; за поддържане на спортното съоръжение се отделят средства от общинския бюджет;
- стадионите в с. Алеково, с. Бистра, с. Цар Асен и с. Чуковец са в лошо състояние, някои от тях имат облика на изоставена нива, поради липса на финансови средства за поддържането им и поради влошената демографска ситуация в селата;

Покрити спортни обекти. Общата им площ осигурява ниска задоволеност, което е около под от средното за страната. В селата на общината покрити спортни обекти не са изградени.

- Единствено място за спортни условия на закрито има в училищния физкултурен салон (ОУ “Христо Ботев”- гр. Алфатар).
- Спортната зала в гр. Алфатар е построена през 70-те години; условия за спорт няма; подовата настилка е повредена; съблекалните не са оборудвани; за да функционира е нужно да се извършат ремонтни дейности: на съблекалните; на ВиК и електрически инсталации (ВиК оборудване има само в частта, в която е направен ремонт през 2004 г. със средства от постоянната комисия за защита на населението при бедствия, аварии и катастрофи към Министерски съвет); нови осветителни тела, възстановяване на подовата настилка;

Хроничните финансови дефицити са в основата на лошото състояние на спортните съоръжения, амортизирани и недостатъчни съоръжения и екипировки, малко спортни изяви и професионални клубове. Като цяло откритата спортна база, с изключение в известна степен училищната е не само недостатъчна по площ, но и недобре поддържана - липсата на средства води до нефункциониращи спортни обекти и съответно до липса на интерес от спортните клубове. Липсват плувни басейна (открити и закрити). В обобщение може да се посочи, че преобладаващата част от поддържаните съвременни спортни съоръжения обслужват сравнително ограничен контингент и не осигуряват условия за масов спорт на местното население.

4. ИНФРАСТРУКТУРНО РАЗВИТИЕ

4.1. Пътна инфраструктура, железопътен транспорт, масов обществен пътнически транспорт

Стратегическото положение на общината произтича от това, че през нейната територия преминават транспортните връзки между областния център Силистра и градовете Дулово, Варна, Шумен, Тервел и Добрич.

Външните връзка на общината се осигуряват от пътищата от републиканската пътна мрежа:

- Първокласен път I-7 с направление Силистра-Шумен е основният обслужващ път за общината. Разположен е централно на общината, като я разсича на две части (западна и източна) и обслужва преките връзки с областните центрове Силистра и Шумен, откъдето е и връзката с регионалния център Варна (връзка с автомагистрала „Хемус” и първокласния път I-2 Русе – Варна). По пътя се извършва ремонт по проект „Транзитни пътища V. Дължина – 18 км.;
- Третокласен път III-207, с направление Тервел - Алеково – Алфатар. Този път осъществява връзките на общината с вътрешността на страната в североизточна и източна посока. Пътят не е в добро състояние. Дължина 18 км;
- Третокласният път III-7001 Алфатар – Войново – Кайnardжа - Краново е с дължината 28 км;

Общата дължина на републиканската пътна мрежа в община Алфатар е 40.20 км., като по-голямата част от нея е в добро състояние. Заедно с добрата пространствена организация и гъстота изводът е, че изградеността на републиканската пътна мрежа в общината е добра.

Общинската пътна мрежа включва бивши четвъртокласни пътища. Гъстотата на общинската пътна мрежа за общината е по-висока от средната за областта и страната.

Таблица (18)

Гъстота на общинската пътна мрежа

| Клас пътища | За община Алфатар | | За област Силистра | |
|----------------|-------------------|--|--------------------|---------------------------|
| | Дължина/км | Дял от общата дължина за област Силистра в % | Дължина/км | Дял от общата дължина в % |
| Първокласни | 18.00 | 31,6 | 58.00 | 11.27 |
| Второкласни | 0 | 0 | 147.00 | 29.05 |
| Третокласни | 22.20 | 7.38 | 301.00 | 59.68 |
| Четвъртокласни | 29.90 | 6.93 | 431.00 | 46.00 |
| Общо: | 70.10 | | 937 | |

Уличната мрежа е с трайна настилка. Повсеместно техническото състояние на настилките не е добро, поради лошо поддържане, а на много места е необходимо основно ремонтване. В съставните села на общината съществуват улици с трошенокаменна настилка

Достъпността до областния център Силистра, както и до регионалния център Варна е добра. Конфигурацията на пътната мрежа е предимно радиална по отношение общински център и села. Напречните връзки между селата са достатъчни.

Населените места в общината се обслужват от организиран автобусен транспорт. Проблем в транспортното обслужване има в с. Бистра, с. Кутловица и с. Васил Левски.

В град Алфатар е изградена ЖП гара, но в момента функционира като ЖП спирка по линията Исперих-Дулово-Алфатар-Силистра, която е връзка с основната линия Варна-Русе. Железопътното обслужване осигурява връзка с всички областни градове.

По кадастралните карти е видно, че е съществувало летище със селскостопанско предназначение.

4.2. Съобщителна инфраструктура

В гр. Алфатар е изградена аналогова АТЦ, която е включена в оптичната магистрала Русе – Силистра – Добрич. Осигурено е автоматично избиране на всички населени места в общината. Изградени са клетки на мобилните оператори (Mtel, Globul и Vivacom).

Функционира частна кабелна телевизия, а достъпът до интернет е чрез мобилните оператори (Mtel, Globul и Vivacom).

4.3. Енергийна инфраструктура

Електрозахранването на община Алфатар се осигурява от общата електроенергийна система на страната и изградена електроразпределителна мрежа и подстанция-31 MW включена в националния енергиен пръстен. Съществуващата мрежа е амортизирана, което води до чести аварии и прекъсване на токозахранването за продължително време. Електрифицирани са всичките 7 населени места в общината. Наложителна е подмяна. Енергоносител за общината е електричеството и твърдото гориво-дърва и въглища. Липсва екологично чист и евтин енергоносител какъвто е природният газ. Домакинствата са отопляват предимно с електроенергия и твърдо гориво. Потребление на енергия от възобновяеми източници – има в минимални количества. Разходите за улично осветление за 2013 г. са в размер на 533 хиляди KW/h. В промишлените предприятия на територията на общината не се използва енергия от възобновяеми източници. През 2002 г. бе започната модернизация на системата на уличното осветление във всички населени места чрез частична реконструкция и подмяна на съществуващите живачни лампи с високо налягане с компактни луминесцентни лампи с мощност 18 w и 36w. не бе извършено проектиране за да се оптимизират геометричните показатели на осветителните уредби. В резултат на реконструкцията бяха монтирани общо 565 луминесцентни лампи тип „ДЕНИМА”, които се управляват от програмируеми часовници които се настройват според необходимостта и финансовата възможност на общината с което бе постигнато следното:

- Повишена енергийна ефективност на уличното осветление.
- Намаляване преките разходи на община Алфатар.
- Осигуряване на безопасно движение на МПС, повишена сигурност на пешеходците нощно време и създаване на комфортна нощна атмосфера.

Парковото осветление в град Алфатар е недостатъчно, а в селата липсва такава.

За общината има разработена стратегия за енергийна ефективност. Подменени са частично уличните лампи с енергоспестяващи.

Енергоносител за общината е електричеството и твърдото гориво-дърва и въглища. Липсва екологично чист и евтин енергоносител какъвто е природният газ.

4.4. Водоснабдяване и канализация

Водоснабдяването на община Алфатар с питейна вода се осъществява от водоснабдителна група „Силистра” с изградена водоразпределителна помпена станция включена в областната водопрееносна мрежа и от 3 бр. сондажни кладенци. Всички населени места в община Алфатар са водоснабдени, няма населени места с режим във водоснабдяването, но относителният дял на полезно използваната от общата подадена вода непрекъснато намалява, поради лошото състояние на водопроводната мрежа, което е причина за чести аварии

и големи загуби на вода. Подмяната на водопроводите е основният проблем за водоснабдяването на населените места. Количеството на питейните води е достатъчно, но загубите по водопреносната мрежа са значителни. Извършени са ремонти на водопроводите в с. Чуковец, с. Васил Левски и с.Алеково.

Съществуващите два водоема в с. Васил Левски и с. Цар Асен се използват основно за рибопроизводство и частично за напояване.

Чешмите с изворна вода са 20 бр. Съществуват 31 бр. изградени кладенци.

Канализация. В общината няма изградена канализационна мрежа. Използват се септични ями, които са предпоставка за замърсяване на подпочвените води. В повечето случаи се използват септични и попивни ями или отпадъчните води свободно се изпускат в деретата, което води до замърсяване на подземните води и провокира свлачищни процеси. Има частично изграден канал за дъждовни води в ниската част на гр. Алфатар. Дъждовната вода се оттича по асфалтовото покритие на пътищата и го руши.

4.5. Строителство

Градоустройствени характеристики на населените места, изграденост и благоустроеност.

Територия и гъстоти на обитаване. Площта, която заема селищната територия на населените места, възлиза на 9 100 дка и представлява 3,67 % от общинската територия. Този процент не се различава съществено от същия национален показател, дори е доста по-нисък от него. Когато обаче, този показател се сравни с гъстотата на населението, се вижда, че населените места заемат твърде голяма площ. Тази констатация се отнася основно за селата, в които живее 51,03 % от населението, а те заемат 48,25 % от общата площ на селищните територии, а гъстотата е ниска.

Таблица (19)

Бруто гъстота на обитаване в селата и град Алфатар за периода 1978 – 2012 г

| Селища / период | | Население–бр.ж. | Площ НМ ха | Гъстота бруто-ч/ха |
|-----------------|---------|-----------------|------------|--------------------|
| Общо | 2012 г. | 3257 | 845,5 | 3,85 |
| | 1975 г. | 6369 | 845,5 | 7,53 |
| Села | 2012. | 1662 | 407,5 | 4,08 |
| | 1975 г. | 3119 | 407,5 | 7,65 |
| Град | 2012. | 1595 | 437,0 | 3,65 |
| | 1975 г. | 3250 | 437,0 | 7,44 |

Таблица19 показва, че за разлика от предходния тридесетгодишен период, през последните 10 години не са настанали съществени промени в интензивността на използването на селищните територии. Повишила се е съвсем малко в града и съответно е намаляла несъществено в селата.

Изграденост и благоустроеност на населените места. Изградеността, социалната им и техническа инфраструктурна осигуреност, както и благоустроеността на селата в общината, обуславящи качеството на жизнената среда във всяко едно от тях, са от съществено значение за собственото им по-нататъшно развитие, респективно за ролята, която могат да играят в стабилизиране на структурата на селищната мрежа. Характеризирането на тези параметри на

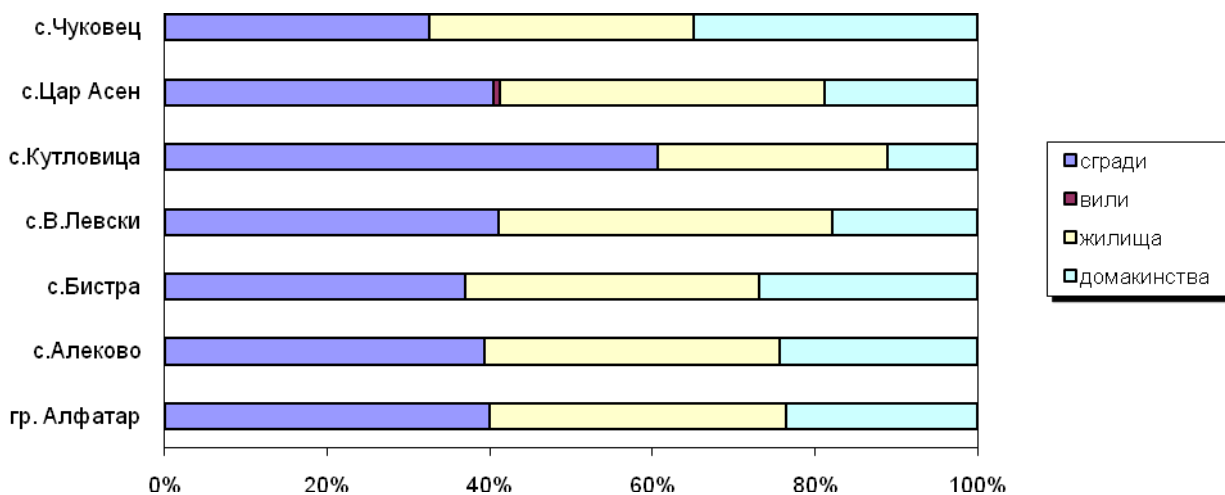
селата е направено частично въз основа на официална, но като правило много оскъдна информация. Основава се и на огледи на място.

Жилищна изграденост. Преобладаващата част от жилищните сгради са с масивна конструкция. Всички жилища са електрифицирани и водоснабдени, а канализацията не е осъществена. Жилищното застрояване остава да е малоетажно, като преобладава традиционната едноетажна добруджанска къща. Само къщите, строени през 70-те години на миналия век и след тях, са дву- и триетажни. За жилищния фонд в селата е характерен относително високият процент на многостайните жилища. Благоприятни са и показателите за жилищна задоволеност. Като се отчете прогресивно намаляващото население, степента на задоволеност със жилищна площ не е нарастнала.

Жилищен фонд. Данни на НСИ от 2011 г. показват, че в община Алфатар съществуват 1650 жилища и 1065 домакинства, а обичайно живеещите са между 18-64 г. включително (1450).

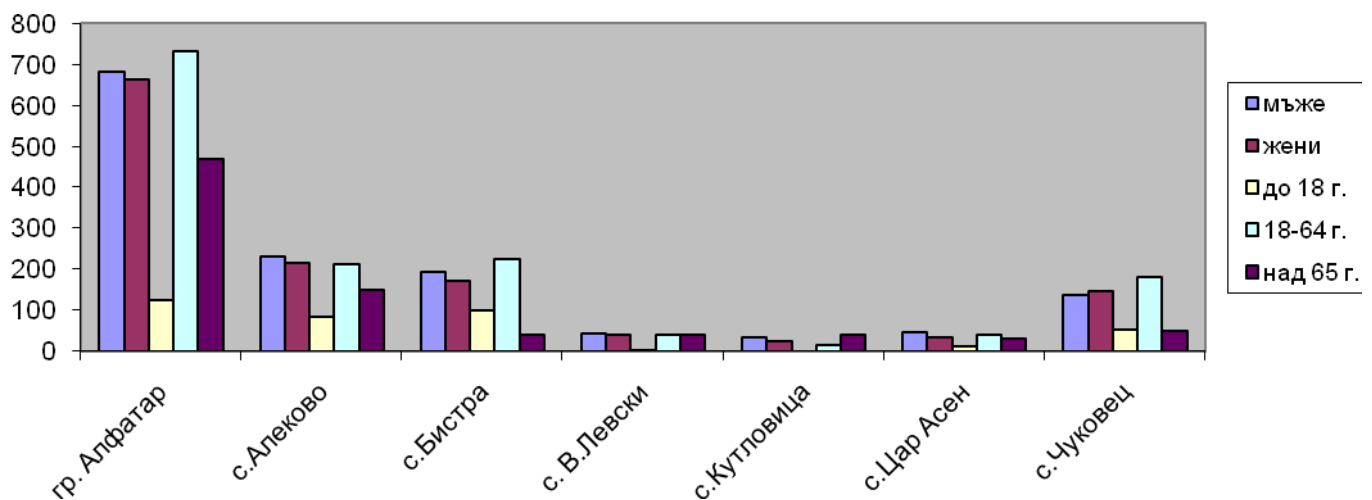
Фигура (8)

Жилищния фонд и домакинства в общ. Алфатар за 2011 г.:



Фигура (9)

Обичайно живеещо население по пол и възраст за 2011 г.:



5. ЕКОЛОГИЧНО СЪСТОЯНИЕ, ОКОЛНА СРЕДА РИСКОВЕ

С решение на ОбС гр. Алфатар №58 от 30.06.2004 г. е приета общинска програма за опазване на околната среда за период 2004-2007 г. С решение на ОбС гр. Алфатар №31 от 29.02.2008 г. е удължен срокът на действие на Програмата за опазване на околната среда в община Алфатар до 2013 г. Предимство на програмата е, че обхваща: управление на отпадъците, биологично земеделие, биологично производство на лечебни растения и други действия за постигане на европейски облик на общината.

Услугите, които общината предоставя на гражданите във връзка с опазване на околната среда се изразяват основно в поддържане и почистване на зелените площи и уличните елементи. За почистване на обществените територии се използват наетите лица от програмите за временна заетост на МТСП, по Регионална програма „Поддържане и изграждане на зелената система в община Алфатар” и назначени работници по чистотата и озеленяването.

Атмосферният въздух. Поради липса на големи източници на атмосферно замърсяване, на територията на общината не е установено системно наблюдение на качеството на атмосферния въздух. Наблюдения се извършват само чрез мобилни станции за емисионен контрол. Паралелно са наблюдавани и фонові данни за метеорологични условия в приземния слой: посока, скорост на вятъра, атмосферно налягане, температура на въздуха, слънчево греене и влажност на въздуха. Установените концентрации на серен и азотен двуокис са под допустимите и не крият здравен риск. Основните източници на замърсяване на атмосферния въздух на територията на общината са: селскостопанските дейности (главно пренос на прах от вятъра); трафикът по главните пътища от републиканската пътна мрежа; битовото отопление през студения период; откритите площи с насипни материали (депа, кариери, сметища и др.). От всички източници с най-съществено значение са автомобилният транспорт и обработката на земеделските земи, която в много сухи години предизвиква прашни бури. Атмосферният въздух в района е натоварен предимно с въглероден двуокис, особено през зимния период. Източник на замърсяването е изгарянето на отоплителни материали в бита. С положително влияние за ефективното разсейване на замърсителите на територията на общината са относително високите средни скорости и постоянни посоки на местните ветрове, както и ниският процент тихо време. Големият брой дни с мъгли влияе отрицателно върху способността на въздушния басейн да се самопочиства. Слънчевото греене и радиация са способни да засилят вредния ефект от веществата, емитирани с изгорелите автомобилни газове. Атмосферният въздух на района като цяло не е антропогенно натоварен и неговите качествени характеристики са типични за района.

Води, канализация на урбанизираните територии, състояние на повърхностните и подземни води. Всички населени места в общината са водоснабдени, няма населени места с режим във водоснабдяването, но относителният дял на полезно използваната от общата подадена вода непрекъснато намалява, поради лошото състояние на водопроводната мрежа. По принцип потенциалът на обхванатите водоизточници е достатъчен да покрие водопотребителните нужди през близките години. Подземните води, използвани за питейно водоснабдяване в някои случаи нямат необходимата микробна чистота, но въпреки това се използват без пречистване. Съгласно Наредба № 9 на МЗ за качеството на водата, предназначена за питейно-битови цели, те се подлагат само на хлориране. В общината няма изградена канализационна мрежа. Използват се септични ями, които са предпоставка за замърсяване на подпочвените води. В повечето случаи се използват септични и попивни ями или отпадъчните води свободно се изпускат в деретата, което води до замърсяване на подземните води и провокира свлачищни процеси. Има частично изграден канал за дъждовни води в ниската част на гр. Алфатар. Дъждовната вода се оттича по асфалтовото покритие на

пътищата и го руши. От гледна точка на Директиви №№ 91/271/ЕЕС и 98/15/ЕЕС, които изискват канализиране и пречистване на отпадъчните води в съответствие с нормите до 2007 г. на населените места с повече от 10 000 ж. и до 2014 г. на населените места с повече от 2 000 ж. няма нарушение. Територията на общината като част от Добруджанската подобласт е бедна на повърхностни води, защото в района те понират в дълбокоокарстените варовици. Химизацията на селското стопанство и попивните ями за битовофекални води са основните причини за замърсяване на плитките подземните води. Неконтролираното азотно торене през 80-те и началото на 90-те години, липсващите пречиствателни съоръжения за отпадъчни води от животновъдните ферми и недоизградената канализация за отпадъчни битови води допринасят за замърсяване с нитрати на подземните води.

Почви и нарушени територии. Източниците на замърсяване на почвите, които се проявяват на територията на общината са: торищата на животновъдните ферми (органично замърсяване), сметищата за битови и промишлени отпадъци, индиректното им замърсяване в следствие атмосферното и водното замърсяване. Към увреждащите почвите фактори трябва да се подчертае ветровата ерозия, улеснена от слабата обезлесеност, силните северни и североизточни ветрове и релеф. Няма данни за евентуално замърсени земи около складовете за препарати за растителна защита и за изкуствени торове. Към категорията на нарушените терени на територията на общината се отнасят съществуващите в момента сметища за ТБО, излезлите от експлоатация кариери за инертни материали. В община Алфатар проблем са нерагламентирани сметища и замърсявания във всички населени места на територията на общината, които са шест на брой. От 2006 година, след изграждане на система за организирано сметосъбиране и сметоизвозване, битовите и строителните отпадъци се насочат към новото Регионално депо-Силистра. Разстоянието от него до гр. Алфатар е 18 км.

Таблица (20)

Данни за Битови и строителни отпадъци в област Силистра

| | 2002 | 2003 | 2004 | 2005 | 2006 | 2007 | 2008 | 2009 | 2010 | 2011 |
|--|-------|-------|-------|-------|-------|-------|-------|--------|--------|--------|
| Общо образувани битови отпадъци – хил.тона ^о | - | - | 138 | 146 | 152 | 90 | 83 | 52 | 37 | 38 |
| Обслужвани населени места - брой ¹ | 3 | 4 | 4 | 5 | 5 | 28 | 28 | 107 | 118 | 118 |
| Население в обслужваните населени места – брой | 58129 | 64691 | 64316 | 68404 | 67694 | 80076 | 79149 | 122907 | 126749 | 118433 |
| Дял на обслужваното население от системи за организирано сметосъбиране - % | 41.8 | 47.1 | 47.1 | 50.7 | 50.7 | 60.8 | 60.9 | 95.7 | 100.0 | 100.0 |
| Събрани битови отпадъци от обслужваните населени места – хил.тона ² | - | - | 67 | 78 | 82 | 42 | 36 | 50 | 37 | 38 |
| Събрани битови отпадъци на човек от обслужваното население – кг./чов./г. | 763 | 907 | 1044 | 1145 | 1205 | 528 | 451 | 405 | 291 | 322 |
| Депа за битови | 4 | 5 | 5 | 5 | 5 | 27 | 4 | 4 | 2 | 1 |

| | | | | | | | | | | |
|---|----|----|------------|------------|------------|-------------|-------------|------------|------------|------------|
| отпадъци – брой | | | | | | | | | | |
| Общо приети отпадъци на депата – хил.тона ³ | 44 | 59 | 77 | 82 | 87 | 46 | 77 | 200 | 33 | 37 |
| В това число: Депонирани битови отпадъци – хил. тона | 44 | 59 | 67 | 78 | 82 | 42 | 73 | 194 | 29 | 33 |
| Заета площ от депата - дка | 77 | 88 | 54 | 134 | 37 | 97 | 94 | 104 | 30 | 30 |
| Остатъчен капацитет на депата - м ³ | - | - | 13209 2 | 19323 9 | 33635 7 | 548307 8 | 495615 9 | 76848 0 | 72658 9 | 68815 4 |

*Забележки:

⁰ данните са резултат от статистическа оценка на количествата образувани битови отпадъци от обслужваните и не обслужваните населени места. Поради промяна в методологията е направена ревизия на данните за периода 2004-2007 г. изключени от изчислението са временно съхранените битови отпадъци.

¹ обслужвани населени места от системи за организирано сметосъбиране на битови отпадъци.

² направена е оценка на събраните битови отпадъци от обслужваните населени места, поради промяна в методологията е направена ревизия на данните за периода 2004-2007 г.

³ от 2004 г. се събира информация за общо приетите отпадъци на депата (вкл. количествата битови, строителни и други отпадъци).

За третиране на отпадъците ежегодно общината определя такса битови отпадъци. Проблемът е, че средствата, които общината събира от такса битови отпадъци не стигат за трикратно годишно подраняване и запръстяване на сметищата.

Проблем е обезвреждането на растителните и животински отпадъци. Разделянето в отделен поток, обработка и употреба като компост на тези отпадъци ще реши в голяма степен въпроса с генерираните на територията отпадъци.

5.1. ЕКОЛОГИЧНИ УСЛОВИЯ

Необходимите действия за подобряване на състоянието на околната среда на територията на община Алфатар са обект на специализирани проучвания и планиране още с предходните разработки и са отразени в ТУП-78, Програмата за управление на общината и Областната стратегия за развитие. Като цяло екологичната обстановка в общината се оценява като добра. Тя се наблюдава и контролира по компоненти и фактори на околната среда от компетентните органи в съответствие с нормативните изисквания. Добрата екологична обстановка е обусловена от една страна от липсата на мащабни източници на замърсяващи емисии, а от друга – от благоприятния ветрови режим и залесеността на значителна част от територия. Ефективното управление на отпадъците е един от откритите проблеми на околната среда в общината.

Рискове от природни бедствия и аварии

Към рисковете от разрушителни физикогеоложки процеси, каквито са ерозията и земетресенията и изискванията за съобразяването им, трябва да се прибавят още два вида рискове, подлежащи на овладяване с устройствени средства, характерни за част от селата:

- наводнения, които могат да се предизвикат от сухи дерета и язовири;
- пътно-транспортни произшествия с човешки жертви.

5.2. АКУСТИЧНА И РАДИАЦИОННА ОБСТАНОВКА, ОТПАДЪЦИ

Акустична обстановка. На територията на общината не са правени изследвания и измервания за шумово натоварване. В населените места на територията на общината няма изградена мониторингова система за контрол на акустичната среда. Инцидентно са правени замервания от специалистите на площадките на обектите. Територията на общината не е под

влиянието на източници на шум от териториите на съседните общини. Транспортният шум е с основен източник от автомобилният транспорт, както в общинския център и останалите населени места, така и за прилежащите на първокласен път територии. Той е непосредствена функция от интензивността на движение на моторните превозни средства. Поради липсата на наблюдения, акустичната картина в общината се очертава от отделни епизодични измервания и изчисления. Производствен шум се създава от промишлени източници на територията, като предприятията за ремонт на техника, дървообработващи фирми, фирми от хранително-вкусова промишленост и др. малки предприятия. Шумът, емитиран от тези източници, е периодичен. Шумът, породен от строителни дейности е епизодичен. Комунално-битовият шум се формира от дискотеки, ресторанти и аперитиви, домашен шум, детски игри, спортни прояви на открити спортни съоръжения и др.п. Той е импулсен, непостоянен по честота, сила и посока, с по-ниски стойности, но с по-голяма повтаряемост и по-дълго въздействие

Радиационна обстановка на територията на общината не е предмет на системни наблюдения. Нивото на естественят радиационен фон на територията на общината е обусловено от варовиковата скална основа. В обхвата ѝ не се добиват рудни и нерудни изкопаеми, които биха могли да дадат по-висок радиационен гама-фон. Освен това в общината няма предприятия, които да използват суровини – източници на лъчения, добивани на други места. Обекти, използващи източници на йонизиращи лъчения в своята дейност на територията на общината, са медицинските заведения. Те се контролират минимум един път в годината. Направените измервания установяват, че стойностите на рентгеновото лъчение са фонове. В района на община Алфатар няма промишлени източници на йонизиращи лъчения. Като потенциална заплаха за общината може да се оцени близостта ѝ до АЕЦ “Черна вода” в Румъния. Няма обаче официални данни за извършени измервания след пускането на централата в експлоатация. Нейонизиращи лъчения, респ. на формиране на електромагнитни полета (ЕМП), разположени на територията на общината са: радиокомуникационните и електропреносната мрежа. Община Алфатар се намира извън зоната на АЕЦ Козлодуй. Радиационно замърсяване може да възникне само над проектна авария. Радиационният фон се замерва ежедневно от дежурния на общината. Данните на замърсяване през последните пет години са в нормата –0.15-0.18 микросиверта в час.

Отпадъци

Отпадъците не само повърхностно замърсяват околната среда, ограничават използваемостта на земята, създават хигиенни проблеми и дразнят естетическите възприятия на хората. В резултат на протичащите в периода на натрупването им физични, химични и биологични процеси, те се превръщат в многофакторен замърсител на околната среда, оказващ силно негативно въздействие върху повърхностните и подземни води, въздуха и почвите, с което създават сериозен здравен риск за населението.

На територията на общината се генерират основно твърди битови отпадъци. Генерират се също така и производствени и строителни отпадъци.

Не е регистрирано образуването на опасни отпадъци. Количествената информация за отделяните/натрупваните твърди битови отпадъци е оценена като ненадеждна. Същесуват системи и пунктове за събиране и/или третиране на опасни отпадъци, като батерии, луминесцентни лампи, събиране на излезли от употреба МПС, автомобилни гуми, акумулатори и отработени моторни масла и др. Не се третират разделно биоразградимите отпадъци.

В община Алфатар не съществуват регламентирани сметища. Проблем е замърсяванията във всички населени места на територията на общината.

От 2006 година, след изграждане на система за организирано сметосъбиране и сметоизвозване, битовите и строителните отпадъци се насочат към новото Регионално депо-Силистра. Разстоянието от него до гр. Алфатар е 18 км.

Таблица (21)

Битови и строителни отпадъци в област Силистра

| | 2002 | 2003 | 2004 | 2005 | 2006 | 2007 | 2008 | 2009 | 2010 | 2011 |
|--|-------|-------|-------|-------|-------|-------|-------|--------|--------|--------|
| Общо образувани битови отпадъци – хил.тона ⁰ | - | - | 138 | 146 | 152 | 90 | 83 | 52 | 37 | 38 |
| Обслужвани населени места - брой ¹ | 3 | 4 | 4 | 5 | 5 | 28 | 28 | 107 | 118 | 118 |
| Население в обслужваните населени места – брой | 58129 | 64691 | 64316 | 68404 | 67694 | 80076 | 79149 | 122907 | 126749 | 118433 |
| Дял на обслужваното население от системи за организирано сметосъбиране - % | 41.8 | 47.1 | 47.1 | 50.7 | 50.7 | 60.8 | 60.9 | 95.7 | 100.0 | 100.0 |
| Събрани битови отпадъци от обслужваните населени места – хил.тона ² | - | - | 67 | 78 | 82 | 42 | 36 | 50 | 37 | 38 |
| Събрани битови отпадъци на човек от обслужваното население – кг./чов./г. | 763 | 907 | 1044 | 1145 | 1205 | 528 | 451 | 405 | 291 | 322 |
| Депта за битови отпадъци – брой | 4 | 5 | 5 | 5 | 5 | 27 | 4 | 4 | 2 | 1 |
| Общо приети отпадъци на депата – хил.тона ³ | 44 | 59 | 77 | 82 | 87 | 46 | 77 | 200 | 33 | 37 |
| В това число: Депонирани битови | 44 | 59 | 67 | 78 | 82 | 42 | 73 | 194 | 29 | 33 |

| | | | | | | | | | | |
|--|----|----|------------|--------|------------|-------------|-------------|------------|------------|------------|
| отпадъци – хил. тона | | | | | | | | | | |
| Заета площ от депата - дка | 77 | 88 | 54 | 134 | 37 | 97 | 94 | 104 | 30 | 30 |
| Остатъчен капацитет на депата - м ³ | - | - | 13209 2 | 193239 | 33635 7 | 54830 78 | 4956 159 | 7684 80 | 7265 89 | 6881 54 |

⁰ данните са резултат от статистическа оценка на количествата образувани битови отпадъци от обслужваните и необслужваните населени места. Поради промяна в методологията е направена ревизия на данните за периода 2004-2007 г. изключени от изчислението са временно съхранените битови отпадъци.

¹ обслужвани населени места от системи за организирано сметосъбиране на битови отпадъци.

² направена е оценка на събраните битови отпадъци от обслужваните населени места, поради промяна в методологията е направена ревизия на данните за периода 2004-2007 г.

³ от 2004 г. се събира информация за общо приетите отпадъци на депата (вкл. количествата битови, строителни и други отпадъци).

За третиране на отпадъците ежегодно общината определя такса битови отпадъци. Проблемът е, че средствата, които общината събира от такса битови отпадъци не стигат за почистване и запръстяване на локални замърсявания.

Проблем е обезвреждането на растителните и животински отпадъци. Разделянето в отделен поток, обработка и употреба като компост на тези отпадъци ще реши в голяма степен въпроса с генерираните на територията отпадъци.

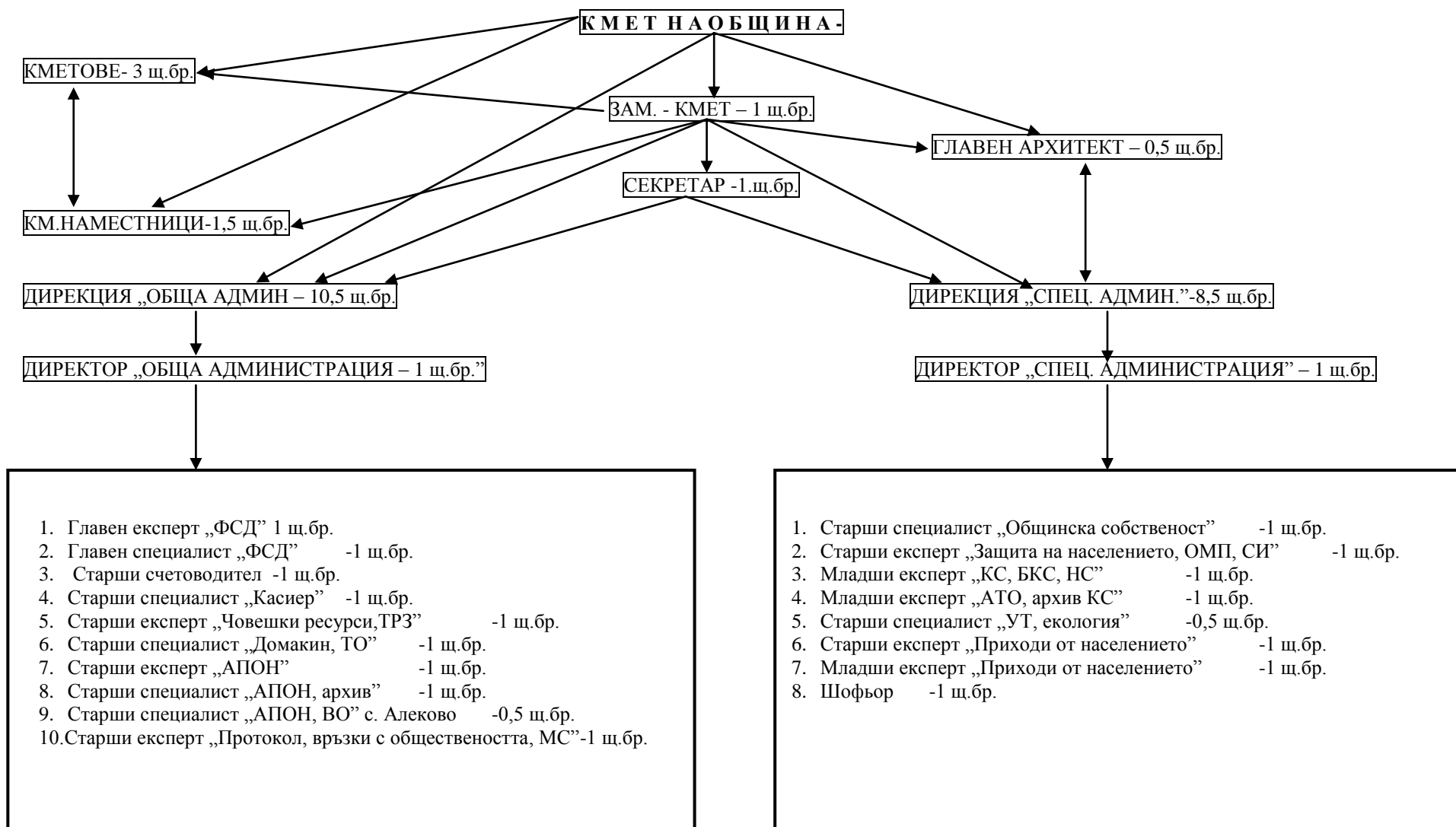
Проблем е и събирането на строителни отпадъци от разрушаване и ремонт на сгради. Изграждането на площадка за строителни отпадъци и по-нататъшната им преработка ще опази природата и ще реши проблема за минималните количества строителни отпадъци от домакинствата.

6. АДМИНИСТРАТИВЕН КАПАЦИТЕТ
6.1. Структура и човешки ресурси

Структура

на общинска администрация Алфатар

/съгл. ЗДБРБ за 2012 г., ФО-59/18.11.2011г. на МФ и ПМС №161/14.06.2011 г. за приемане на КДА/
считано от 01.03.2012 г.



Община Алфатар е създадена с Указ № 2295/22.12.1978 /обн. ДВ бр101 от 26.12.1978 г./ на Председателя на Държавния съвет на Народна република България. Алфатарска община е със седалище гр. Алфатар. В състава на Алфатарската община се включват населените места: гр. Алфатар, с. Васил Левски, с. Цар Асен, с. Чуковец, с. Кутловица, с. Алеково и с. Бистра.

Съгласно действащото нормативно законодателство на Република България и по конкретно в Законът за администрацията е визирано, че териториалната администрация на изпълнителната власт включва общинската администрация, като кметът на общината е териториален орган на изпълнителната власт, а на отделните кметства кметовете на кметства. Пълномощията на кмета на общината и кметовете на кметства, както и кметските наместници са уредени със Закона за местното самоуправление и местната администрация и възникват от полагането на клетва.

В своята дейност кметът на общината се ръководи от законите на Република България, актовете на Президента на Република България, Министерски съвет, Общински съвет и интересите на гражданите. Той осъществява общо ръководство и контрол на общинската администрация и представлява общината пред трети лица. При осъществяване на дейността си, кметът се подпомага от заместник-кметове с определени от него функции.

Видно от представения по-горе модел на Структурата на администрацията на Община Алфатар се вижда, че тя е организирана в дирекции, които осигуряват изпълнението на законите, подзаконовите нормативни актове и решенията на Общинския съвет, подпомагат кмета при осъществяване на правомощията му, осигуряват технически дейността му и извършват дейности по административно обслужване на гражданите и юридическите лица.

Числеността на общинската администрация Алфатар е намалена с Решение №035 от 10.02.2012 година на Общински съвет – Алфатар от 30 на 27 щатни бройки. Служителите в администрацията са разпределени в две дирекции – Дирекция „Обща администрация” и Дирекция „Специализирана администрация”. Дирекциите се ръководят от двама директори на дирекции. Числеността на Дирекция „ОА” е 10,5 щатни бройки, а на Дирекция „СА” 8,5 щатни бройки.

Дейността на общинска администрация Алфатар се осъществява от държавни служители, и лица, работещи по трудово правоотношение. Правата и задълженията на всички служители, произтичат от Закона за държавния служител, Кодекса на труда и от нормативните актове по прилагането им.

Таблица (22)

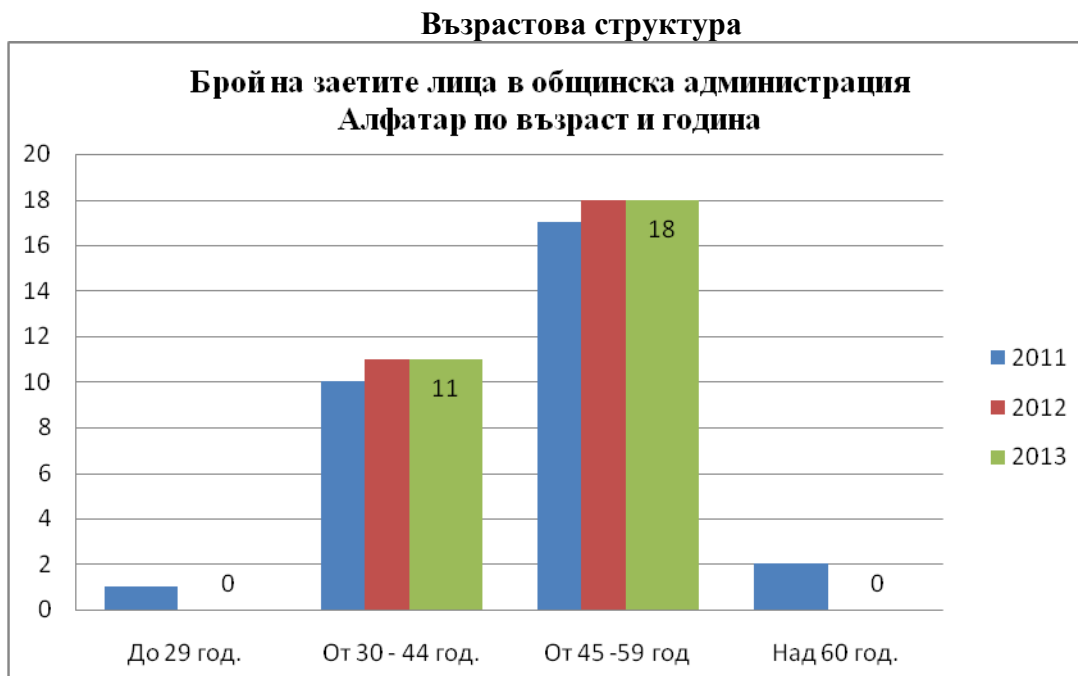
Брой на заетите лица по години

| Година | 2009 | 2010 | 2011 | 2012 | 2013 |
|-----------------|------|------|------|------|------|
| Брой заети лица | 32 | 32 | 30 | 27 | 27 |

Видно от нея през последните пет години се наблюдава намаляване на общия брой служители, което се отразява неблагоприятно върху работата на всеки един от тях. Поради това намаление на числеността на персонала през годините се наложи да се съвместяват по две и повече длъжности, което води до увеличаване обема на работа.

На *фигура 10* е представена възрастовата структура на служителите, заети в общинска администрация Алфатар.

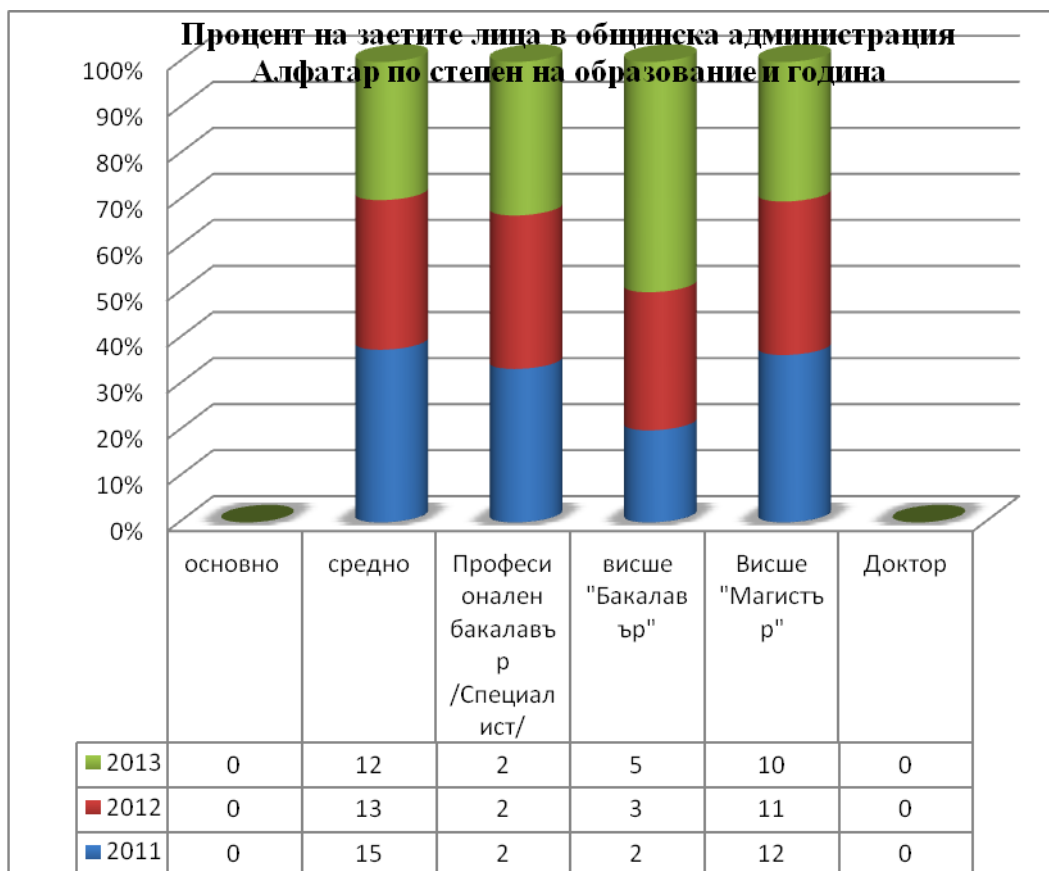
Фигура (10)



(Източник: Община Алфатар)

Видно от фигура 11 броят на лицата, придобили висше образование с образователна квалификационна степен „Бакалавър” нараства за сметка на придобилите средно образование

Фигура (11)



(Източник: Община Алфатар)

Развитието и усъвършенстването на човешките ресурси са ключов момент за развитието на общината и подобряване качеството на административното обслужване.

Във връзка с членството на България в Европейския съюз и възможностите за усвояване на безвъзмездни финансови средства по оперативните програми от 2012 година извън общата численост на общинската администрация е сформирано звено за управление на международни програми и проекти, което участва в провеждането и планирането на общинската политика, в подготовката на проекти и тяхното изпълнение.

6.2. ИЗПЪЛНЕНИ И В ПРОЦЕС НА ИЗПЪЛНЕНИЕ ПРОЕКТИ, ЗА ПЕРИОДА ОТ 2007-2013 ГОДИНА

От 2007 година Община Алфатар е реализирала следните проекти:

Реализирани проекти през 2007 г.

1. „Капитален ремонт на улична мрежа в гр. Алфатар – ул. „Йордан Петров”, ул. Христо Ботев”, ул. „Добруджа”.

Местоположение: гр. Алфатар, общ. Алфатар

Сектор: транспорт; пътна инфраструктура

Стойността на проекта: 1 087 000 лв.

Източник на финансиране: САПАРД

2. Саниране на детска градина „Щастливо детство” – гр. Алфатар

Местоположение: гр. Алфатар, общ. Алфатар

Сектор: образователна инфраструктура

Стойността на проекта: 180 000 лв.

Източник на финансиране: проект “Красива България”

3. „За чиста околна среда” – гр. Алфатар

Местоположение: гр. Алфатар, общ. Алфатар

Сектор: околна среда

Стойността на проекта: 4 530 лв.

Източник на финансиране: ПУДООС - МОСВ

Реализирани проекти през 2008 г.

1. „Изграждане на водопроводна мрежа и битова канализация в гр. Алфатар по ул. “Йордан Петров”, ул. „Христо Ботев”, ул. „Добруджа”, ул. „Дочо Михайлов”, ул. „Албена”.

Местоположение: гр. Алфатар, общ. Алфатар

Сектор: воден сектор

Стойността на проекта: 3 355 726 лв.

Източник на финансиране: ПУДООС - МОСВ

2. Естетизиране и устройване на публични пространства в Община Алфатар – селска община с потенциал за развитие на туризъм

Местоположение: гр. Алфатар, общ. Алфатар

Сектор: инфраструктура

Стойността на проекта: 380 000 лв.

Източник на финансиране: МРРБ

Реализирани проекти през 2009 г.

1. Преходно жилище „Независим живот”- алтернатива на социалната изолация

Местоположение: гр. Алфатар, общ. Алфатар
Сектор: социална инфраструктура
Стойността на проекта: 334 099
Източник на финансиране: Програма ФАР - МТСП

2. Рехабилитация на ул. „Дочо Михайлов”
Местоположение: гр. Алфатар, общ. Алфатар
Сектор: транспорт; пътна инфраструктура
Стойността на проекта: 185 476 лв.
Източник на финансиране: ДБ

3. „Изграждане на водопроводна мрежа и битово-фекална канализация по улици: П. Хитов; П. Волов; Д. Дончев; Баба Тонка; Георги Бенковски; Сакар; Рила; Вит; Кирил и Методий; Йордан Йовков и Стефан Караджа”
Местоположение: гр. Алфатар, общ. Алфатар
Сектор: воден сектор
Стойността на проекта: 1 799 996 лв.
Източник на финансиране: ДБ

В процес на реализация 2010 г. (отворена)

1. Реконструкция и рехабилитация на водоснабдителни системи и съоръжения в с. Алеково и с. Васил Левски, община Алфатар
Местоположение: гр. Алфатар, общ. Алфатар
Сектор: воден сектор
Стойността на проекта: 5 829 988 лв.
Източник на финансиране: ПРСР – МЯРКА 321

2. „Проект за закриване и рекултивация на общински депа за битови отпадъци на територията на Община Алфатар”
Местоположение: гр. Алфатар, общ. Алфатар
Сектор: третиране на отпадъци; сметища
Стойността на проекта: 161 561.23 лв.
Източник на финансиране: МОСВ

В процес на реализация 2011 г. (отворена)

1. „Реконструкция и изграждане на улична мрежа, тротоари, площади и улично осветление в гр. Алфатар”
Местоположение: гр. Алфатар, общ. Алфатар
Сектор: пътна инфраструктура
Стойността на проекта: 1 495 399
Източник на финансиране: ПРСР – МЯРКА 322

2. „Изграждане на посетителски център и постоянна изложба на етнографско наследство и природните забележителности на община Алфатар с прилагане на аудио-визуални компютърни технологии”
Местоположение: гр. Алфатар, общ. Алфатар
Сектор: туризъм
Стойността на проекта: 461 524 лв.

Източник на финансиране: Програма за развитие на селските райони 2007-2013 (ПРСР) по мярка 313 “Насърчаване на туристическите дейности”
специализирана техника; закупуване на система за управление на аудио-визуална база.

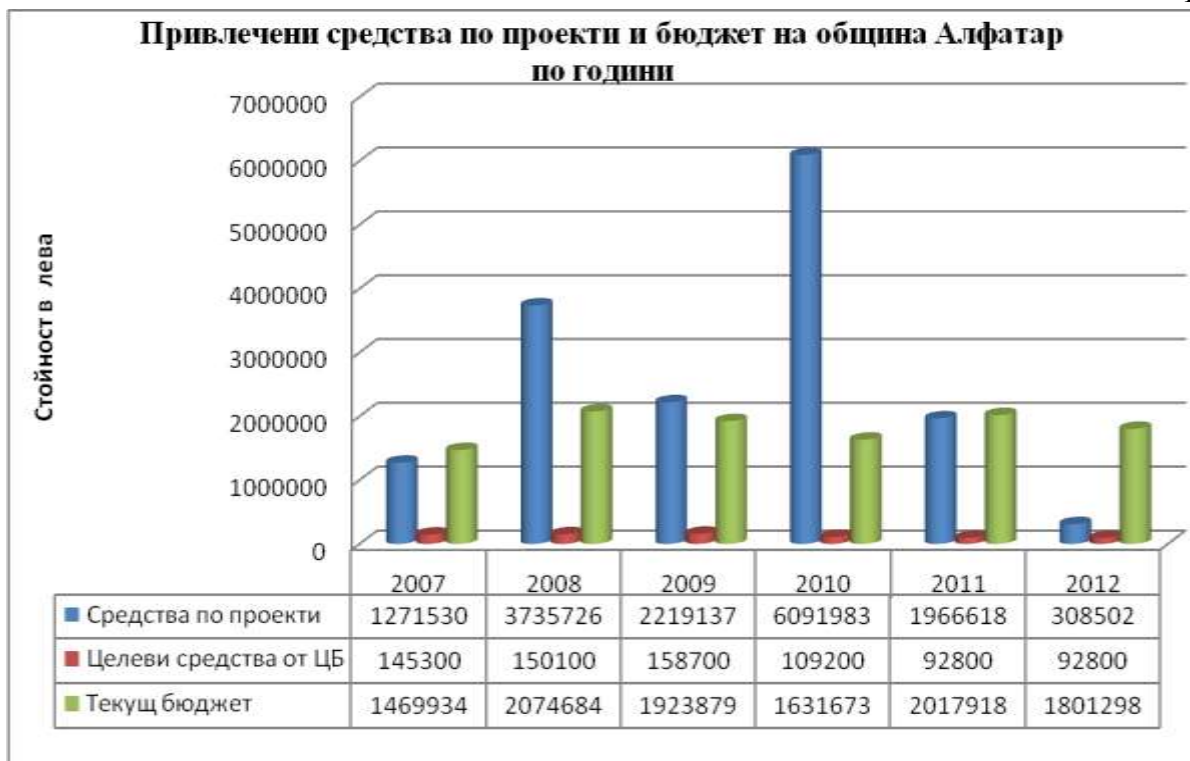
3. „За чиста околна среда” – с. Алеково
Местоположение: гр. Алфатар, общ. Алфатар
Сектор: околна среда
Стойността на проекта: 9 695 лв.
Източник на финансиране: ПУДООС - МОСВ

В процес на реализация 2012 (отворена)

2. Санирание на общинска административна сграда
Местоположение: гр. Алфатар, общ. Алфатар
Сектор: високо строителство
Стойността на проекта: 279 052
Източник на финансиране: Фонд „Козлодуй”

3. „Повишаване на квалификацията на служителите в общинска администрация - Алфатар чрез обучение”
Местоположение: гр. Алфатар, общ. Алфатар
Сектор: обучение/човешки ресурси
Стойността на проекта: 29 450 лв.
Източник на финансиране: Оперативна програма “Административен капацитет” (ОПАК).

Фигура (12)



(Източник: Община Алфатар)

Видно от диаграмата е, че Община Алфатар не разполага със собствен финансов ресурс за финансиране на инвестиционни разходи. Затова през програмния период 2007-2013 година общината е разчитала на външно финансиране – фондове на ЕС и средства от ДБ.

За изпълнението на ОПР на Община Алфатар за периода 2014-2020 година отново ще се търсят източници на средства извън общинския бюджет – Оперативните програми, финансирани от фондовете на ЕС, целеви субсидии, помощи и заеми от държавния бюджет, както и кредити от фонд „ФЛАГ” и краткосрочни банкови заеми.

6.3. АДМИНИСТРАТИВНО ОБСЛУЖВАНЕ

В Община Алфатар са в сила „Вътрешни правила за организацията на информационно-деловодната дейност и работата с документите на Община Алфатар”; „Вътрешни правила, регламентиращи личната почтеност и професионална етика на служителите, залегнали в системите за управление и контрол на Община Алфатар”; „Правилник за работата на комисията по етика в Община Алфатар”; „Харта на клиента на Община Алфатар”; „Вътрешни правила за предоставяне право на достъп до обществена информация” и „Вътрешни правила за приемане и отчитане сигнали за корупция и жалби на граждани и юридически лица”.

В Община Алфатар няма изграден информационен център за предоставяне на административни услуги. Същите се предоставят от служителите на място.

„Вътрешни правила за приемане и отчитане сигнали за корупция и жалби на граждани и юридически лица” имат за цел да усъвършенстват организацията и дейността на Общината към едно по-добро администриране. Документът касае сигнали за злоупотреба с власт и корупция, лошо управление на общинско имущество или за други незаконосъобразни действия и бездействия на длъжностни лица от Общината.

През следващия програмен период фокусът на администрацията ще се е насочва към използването на информационните технологии като средство за подобряване на административното обслужване.

Към момента общинската администрация не предлага електронни административни услуги, но има техническа готовност за предлагане на такива. В сайта на общината са публикувани по-важните нормативни и стратегически документи и публични регистри.

6.4. ПАРТНИРАНЕ НА АДМИНИСТРАЦИЯТА

I. Частен сектор и НПО

Значително влияние върху средата за развитие на бизнеса, учебните заведения и неправителствените организации (НПО) оказват местните власти.

Администрацията обслужва голям обем от административни процедури със значима важност за фирмите, като: издава разрешения за строеж, предоставя лицензи на фирми, гарантира спазването на разпоредбите за опазване на околната среда, здравето, безопасността и др.

За да бъде Община Алфатар сред успешните е необходимо създаване на подходящи условия за правене на бизнес и действия, целящи икономическата активност в региона, което може да бъде постигнато чрез подобряване на бизнес средата.

От 2003 година в сферата на социалните услуги Община Алфатар си партнира с лицензиран доставчик на такива, като: „социален асистент”; „личен асистент”; „домашен помощник”; „домашен патронаж”; „обществена трапезария” и „столово хранене на учениците”, с което са създадени работни места, генерират се приходи и по този начин се насърчава предприемачеството в общината.

За успешното изпълнение и реализиране на дейностите, заложи в ОПР на Община Алфатар за периода 2014-2020 общината трябва да е в добро сътрудничество и тясно партньорство с НПО; частния сектор, както и административните структури, намиращи се на територията на общината.

II. Общински съвет

Правилник за организацията и дейността на Общински съвет Алфатар, неговите комисии и взаимодействието му с общинската администрация определя формата и начините на взаимодействието между Общинския съвет и Общинската администрация.

Общинските съветници са избрани пряко от избирателите в Общината по реда и условията определени в ЗМСМА и Изборния кодекс. В този смисъл Общинският съвет и общинските съветници учредяват „местен парламент“. Като представители на населението общинските съветници са коректив по отношение на работата на общинската администрация, която от своя страна е необходимо своевременно да предоставя информация на Общинския съвет и да се отчита за изпълнение на решенията. Необходимо е комуникацията между общинската администрация, Общинския съвет и гражданите да е ефективна и резултатна

6.5. ИЗВОДИ

За да се повиши качеството на административния капацитет, модернизира управлението за предоставяне на висококачествени публични услуги за гражданите и бизнеса е необходимо да се използват възможностите, които ще се предоставят по Оперативна програма „Добро управление“ 2014-2020 в три главни направления: повишаване на институционалния капацитет, ефективността и ефикасността на публичната администрация и съдебната система; предоставяне на качествени услуги на гражданите и бизнеса и развитие на електронното управление и правосъдие; ефективно и ефикасно усвояване на средствата от ЕС.

- Гъвкава и подходяща структура на администрацията, която да отговаря на динамично променящата се среда и прилагането на стратегическите политики на Общината;
- Развитие на прозрачността на работата и отчетността на общинската администрация;
- Разширяване на сферата на партньорство с представителите на частния бизнес, учебните заведения и НПО;
- Изграждане на необходима бизнес инфраструктура
- Прилагане на ефективни мерки срещу корупцията;
- Засилване на средствата за ангажиране на общинската администрация с проблемите на околната среда;
- Развитие на системата за планиране на човешките ресурси;
- Привличане на квалифицирани специалисти и постоянно развитие на професионалните качества и умения на общинските служители;
- Внедряване на система от електронните услуги, ориентирана към потребителите;
- Предоставяне на пълен достъп до публичните регистри на Община Алфатар;
- Ефективна и резултатна комуникация между общинската администрация, Общинския съвет и гражданите.

7. SWOT АНАЛИЗ

SWOT анализът е обективно следствие от социално–икономическия анализ и представя изводите от проучването на състоянието и потенциала на общината, като акцентира на силните, слабите страни, възможностите и заплахите за развитие.

Главната цел на SWOT-анализа е да се извърши взаимообвързана оценка на вътрешните за дадена организация или регион силни и слаби страни, както и на външните за организацията или региона възможности и заплахи. Приема се, че вътрешните страни (силните и слабите страни) могат да се контролират от организацията, докато външните фактори (възможности и заплахи) определят състоянието на средата, в която се развива организацията или региона.

Резултатите от SWOT-анализа позволяват точно формулиране на приоритетите и целите за развитие на общината, както и периодична оценка на мястото ѝ в рамките на региона. Те позволяват да се планират и реализират конкретни мерки за коригиране на състоянието на общината. Сред елементите на анализа има взаимовръзки, които разкриват потенциала за развитие, а също и такива, които показват ограниченията (лимитиращите фактори) и проблемите, които предстои да бъдат преодолени.

| СИЛНИ СТРАНИ | СЛАБИ СТРАНИ |
|--|---|
| ИКОНОМИЧЕСКО СЪСТОЯНИЕ | |
| <p>Климат, благоприятстващ отглеждане на селскостопански култури;</p> <p>Наличие на свободни пасища и мери, подходящи за интензивно отглеждане на животни;</p> <p>Наличие на земеделски кооперации и арендатори за производство на селско-стопанска продукция;</p> <p>Изградени административни структури – общинска служба “Земеделие”;</p> <p>Увеличаване на обема и асортименти от хранително-вкусовата промишленост;</p> <p>Осигуряване на информираност сред предприемачите, в т.ч. земеделските производители за субсидии и други възможности за финансиране;</p> <p>Наличие на туристически информационен център, създаващи условия за подобряване обслужване на туристите;</p> | <p>Липса на ясна концепция за развитието на селското стопанство;</p> <p>Недостатъчни знания на бизнеса за подготовка на проекти по линия на фондовете на ЕС;</p> <p>Остаряло оборудване и технологии, ниска конкурентоспособност, ограничени местни пазари, недостиг на финансови ресурси за модернизация на микро и малките предприятия;</p> <p>Незадоволителните условия за труд и живот на село водят до силна миграция на младите хора;</p> <p>Липса на преработвателни предприятия на територията на общината за селскостопанска продукция;</p> <p>Спад на инвестиционния интерес;</p> <p>Липсата на планирани дейности за укрепване връзката бизнес-наука-образование, отговарящи на настоящата социално-икономическа характеристика;</p> <p>Неефективен аграрен сектор; неоползотворен потенциал за поливно и биологично земеделие;</p> <p>Слабо развитие на зеленчукопроизводството и липса на изградени парници и оранжерии;</p> <p>Лоша довеждаща инфраструктура и несоциализирани туристически обекти;</p> |

СОЦИАЛНО СЪСТОЯНИЕ

Добре развита социална инфраструктура, адекватна на образователните, здравните, културните и други социални потребности на населението;

Разработен общински план за действие за интегриране на българските граждани от ромски произход и други граждани в уязвимо социално положение, живеещи в сходна на ромите ситуация;

Предоставяне на качествени социални услуги в общността и услуги резидентен тип, които предоставят възможност на рисковите групи за тяхната социализация и интеграция;

Действащ домашен социален патронаж и обществена трапезария, които задоволяват потребностите на най-уязвимите групи;

Богат културен календар, съхранен певчески фолклор, възможност за включване в анимацията на туристически продукти

Оптимизирана училищна система;

Висока мотивация на работещите хора в сферата на социалните услуги;

Неблагоприятна възрастова структура на населението;

Високо равнище на безработицата при групи с ниска квалификация, средно специално и основно образование, при младите хора и ромите;

Амортизирана материално-техническа база;

Липса на достатъчен квалифициран трудов потенциал за икономическо развитие на общината;

Хроничен дефицит на средства за поддържане и обновяване на съществуващата инфраструктура (на здравеопазване, образование, култура);

Влошено здравословно състояние на населението;

Наличие на голям брой слети и маломерни паралелки в учебните заведения – предпоставка за ниско качество на образованието;

Тенденция за намаляване на първокласниците;

Липса на обществена ангажираност на родителите към дейностите в учебните и детски заведения;

ИНФРАСТРУКТУРНО СЪСТОЯНИЕ

Близост до основни транспортни артерии;

Изградена и функционираща жп гара ;

Изградена аналогова АТЦ с възможност за включване в оптичната магистрала Русе – Силистра – Добрич ;

Изградени клетки на мобилните оператори – Мобилтел и Глобул;

Има кабелна телевизия и достъп до интернет;

Изградена водопреносна мрежа и водоразпределителна помпена станция включена в областната водна мрежа и 3 бр. сондажни кладенци;

Ел.мрежа- изградена и функционираща електроразпределителна подстанция-31 MW включена в националния енергиен пръстен;

Разработена програма за енергийна ефективност;

Лошо поддържана инфраструктура;

Остър недостиг на финансов ресурс за поддържане на съществуващата и изграждане на нова техническа инфраструктура;

Амортизирана водопреносна мрежа и големи загуби на вода;

Липса на канализация и пречиствателна станция;

Недостатъчно изградена съобщителна мрежа в съставните села;

Скъпо струващи енергоносители;

Планова обезпеченост, неотговаряща на съвременните изисквания;

Липса на концепция за битово и промишлено газифициране на общината;

ЕКОЛОГИЧНО СЪСТОЯНИЕ

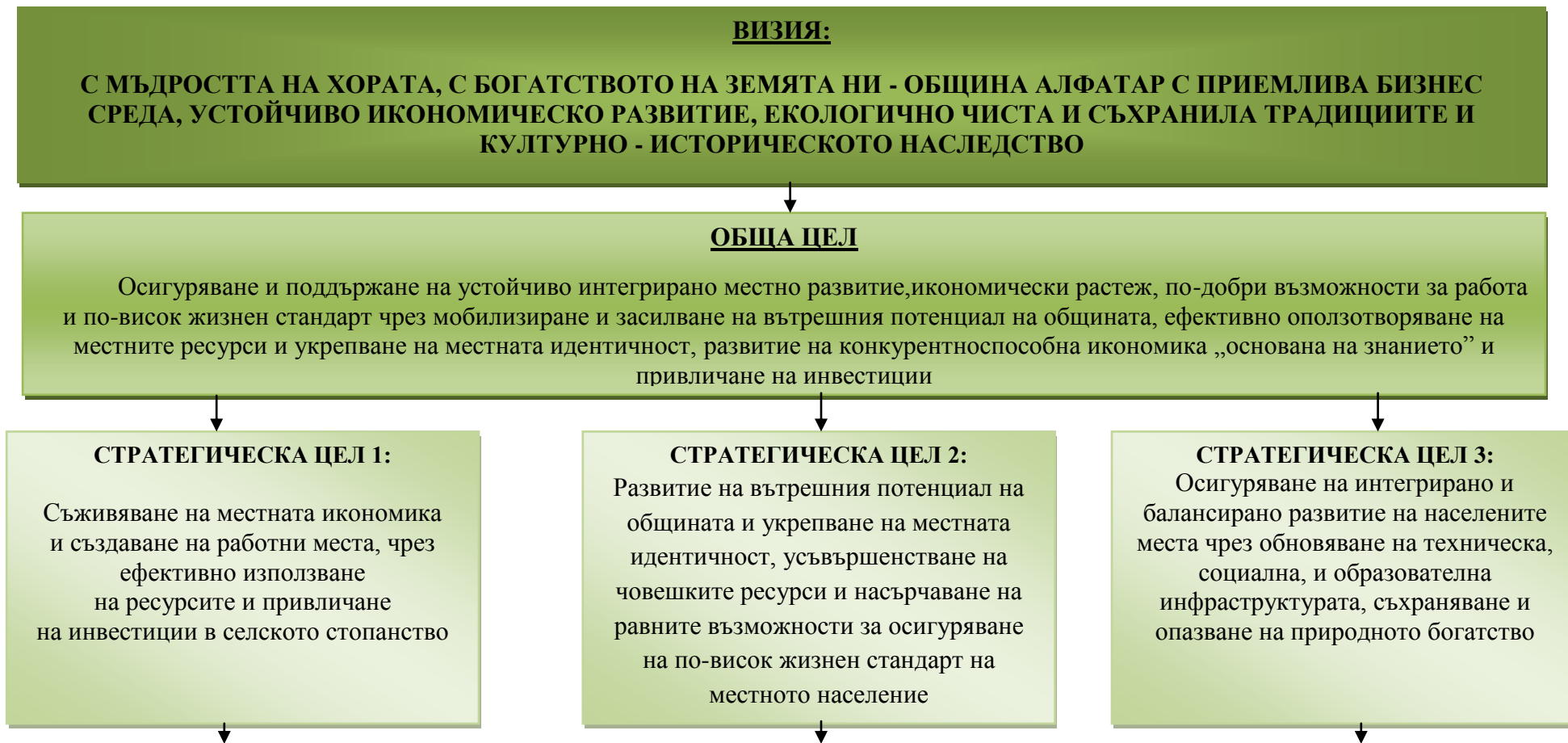
| | |
|---|--|
| <p>Разработена програма за опазване на околната среда; Богато и съхранено биологично разнообразие; Наличие на източници за водоснабдяване на всички населени места; Добра екологична обстановка. Изградена система за организирано събиране и транспортиране на битовите отпадъци; Съхранена природна среда;</p> | <p>Нерегламентирани сметища и стари замърсявания; Липса на пречиствателна станция за отпадни води; Недостатъчен финансов ресурс за запръстяване на сметищата; Недостатъчен финансов ресурс за залесяване на горските площи. Проява на слаб интерес от населението към екологичните проблеми</p> |
| АДМИНИСТРАТИВЕН КАПАЦИТЕТ | |
| <p>Работещи практики за информираност на обществеността – общински вестник и общински сайт; Добра материално-техническа база; Голям брой служители, преминали през компютърно обучение; Обособена дейност за разработване и управление на проекти; Нормативна база, конкретизираща ясни правила и взаимодействия;</p> | <p>Недостатъчен институционален капацитет на местно равнище за усвояване на средствата от Европейските фондове; Недостатъчно партниране и сътрудничество между общини, като и между общини и други заинтересовани страни в разработването и изпълнението на съвместни проекти; Липса на стимулираща система за добро изпълнение; Недостиг на финансови средства за подновяване на хардуерни и софтуерни продукти;</p> |
| ВЪЗМОЖНОСТИ | ЗАПЛАХИ |
| ИКОНОМИЧЕСКО СЪСТОЯНИЕ | |
| <p>Реконструкция и изграждане на инфраструктурата и подобряване организацията на икономическите дейности; Развитие на взаимовръзката бизнес – наука – образование; Развитие на алтернативни форми на туризъм - еко, ловен, селски, риболовен, екстремн и др. Превръщане на туризма в устойчива индустрия на основата на етнографския, природния и културно-исторически потенциал; Изграждане на модерни ферми за биологично земеделие; Възстановяване на зеленчукопроизводството; Възможност за създаване на масиви от трайни насаждения; Възможност за привличане на инвеститор за развитие на високотехнологични производства; Провеждане на целенасочена икономическа политика, съгласуване с местния бизнес; Активно използване на побратимените общини за популяризиране на общината като туристически район;</p> | <p>Повишаване цените на енергоносителите и на петролните продукти ; Неустойчиво използване на туристическите ресурси; Нестабилност (сезонност) на туристическото търсене; Силен конкурентен натиск върху бизнеса (особено МСП) в следствие на присъединяването към ЕС; Задълбочаване несъответствието между уменията на работната сила и нуждите на пазара на труда; Липса на устроени нови зони за инвестиции; Невъзможност за покриване на европейските стандарти в сферата на селското стопанство; Застаряване на населението и съответно намаляване на заетите в селско стопанството, поради миграция на младите в по-големите градове и извън страната; Липса на достатъчно възможности за финансиране на проекти в сферата на туризма;</p> |

| СОЦИАЛНО СЪСТОЯНИЕ | |
|---|---|
| <p>Подобряване на връзката между трудово пазарните институции и образователната система;</p> <p>Активизиране на срещите, информационните дни и други форми на контакт с работодателите с цел по-широка информираност за наличните възможности за създаване на работни места;</p> <p>Привличане на средства от спонсори за дейности в култура и младежки инициативи;</p> <p>Изграждане на център за настаняване от семеен тип за деца;</p> <p>Богато и значимо културно-историческо наследство;</p> | <p>Формиране на отрицателен естествен и механичен прираст;</p> <p>Миграция на младите хора; апатия, слаба предприемчивост и социална креативност;</p> <p>Нарастване на конкуренцията на съседни общини, големи градове и чужди страни по отношение на кадри, средства, инвестиции и т.н.;</p> <p>Намаляване броя на децата и учениците;</p> <p>Ограничени възможности за финансиране на социална инфраструктура;</p> |
| ИНФРАСТРУКТУРНО СЪСТОЯНИЕ | |
| <p>Развитие на публично–частно партньорство, концесии;</p> <p>Интегриране в европейските транспортни коридори;</p> <p>Увеличаване на бюджетните средства за капиталови разходи;</p> <p>Използване на структурните фондове на ЕС;</p> <p>Участие в национални и международни програми и проекти;</p> <p>Изготвяне на цифров и графичен модел на устройствените планове на всички населени места в община Алфатар;</p> | <p>Слаба инвестиционна активност, затруднен достъп до информация;</p> <p>Природни бедствия и аварии;</p> <p>Кражби и повреди по елементи на техническата инфраструктура;</p> |
| ЕКОЛОГИЧНО СЪСТОЯНИЕ | |
| <p>Участие в национални и международни екологични програми и проекти;</p> <p>Създаване и прилагане на екологични програми в детските градини и училищата за изграждане на екологична култура;</p> <p>Провеждане на кампании по залесяване;</p> <p>Изграждане на торови площадки;</p> <p>Въвеждане на пилотна система за компостиране на растителни и животински отпадъци;</p> <p>Използване на възобновяеми енергийни източници, водещо до намаляване на енергийната зависимост и опазване на околната среда;</p> | <p>Въвеждане на строги изисквания за опазване на околната среда;</p> <p>Промислени и селскостопански дейности, замърсяващи околната среда;</p> <p>Недостатъчно развити системи за събиране (вкл. разделно събиране) на отпадъци, тяхното транспортиране и съоръжения за екологосъобразно обезвреждане на отпадъци;</p> <p>Недоразвита екологична инфраструктура;</p> <p>Слаба екологична култура и мотивация на населението за опазване на околната среда;</p> <p>Недостатъчна квалификация на работещите по екологичните проблеми;</p> |

АДМИНИСТРАТИВЕН КАПАЦИТЕТ

| | |
|--|--|
| <p>Подобряване на административните и електронни услуги;</p> <p>Разработване на проекти по национални програми за привличане на средства, с цел утвърждаване облика на общинската образователна структура;</p> <p>Развитие на различни форми на сътрудничество (кълъстери, публично-частно партньорство и други);</p> <p>Подобряване на сътрудничеството между структурите на местното самоуправление в региона, както и между тях и структурите на гражданското общество;</p> | <p>Все още силната зависимост на общините от централното бюджетно финансиране;</p> <p>Слабо развито гражданско общество;</p> |
|--|--|

II. ВИЗИЯ, СТРАТЕГИЧЕСКИ ЦЕЛИ И ПРИОРИТЕТИ В ОБЩИНСКИЯ ПЛАН ЗА РАЗВИТИЕ НА ОБЩИНА АЛФАТАР 2014 - 2020 Г.



ПРИОРИТЕТ 1

Подобряване на средата за правене на бизнес и подкрепа за повишаване на конкурентоспособността на малкия и средния бизнес.

ПРИОРИТЕТ 2

Подкрепа за активиране на общинската икономика чрез развитие на селско стопанството и туризма.

ПРИОРИТЕТ 3

Подобряване на условията за осъществяване на система от качествени образователни и възпитателни дейности в учебните и детски заведения, които да изграждат личността на детето и на младия човек и да създават предпоставки за по-нататъшното му самостоятелно развитие и адаптиране на българското образование към европейските образователни системи и структури.

ПРИОРИТЕТ 4

Разширяване обхвата на социалните услуги и предотвратяване на рисковете за социално изключване.

ПРИОРИТЕТ 5

Разработване и утвърждаване на нови типове младежки, спортни и културни дейности за обогатяване живота на местното население и запазване на културната идентичност.

ПРИОРИТЕТ 6

Съхраняване и развитие на човешкия фактор. Подобряване качеството на живот на населението и повишаване на заетостта.

ПРИОРИТЕТ 7

Развитие на съвременна инфраструктура за подобрена свързаност и достъпност.

ПРИОРИТЕТ 8

Опазване на околната среда, подобряване на енергийната ефективност.

ПРИОРИТЕТ 9

Развитие на териториалното сътрудничество и укрепване на административния капацитет

СТРАТЕГИЧЕСКА ЦЕЛ 1:

Съживяване на местната икономика
и създаване на работни места, чрез ефективно използване
на ресурсите и привличане
на инвестиции в селското стопанство

Приоритет 1

Подобряване средата за правене на бизнес
чрез повишаване на конкурентноспособността на малкия и средния бизнес

СПЕЦИФИЧНА ЦЕЛ 1.1.

Насърчаване на предприемачеството, инвестициите и иновациите

Мярка 1.1.1:

Стимулиране на местното предприемачество

Дейност: 1.1.1.1. Въвеждане на нови и модерни технологии

Дейност: 1.1.1.2. Провеждане на обучения за придобиване на предприемачески и бизнес умения

Дейност: 1.1.1.3 Поддържане на актуална информация за свободни общински и сгради на интернет страницата на общината.

Приоритет 2

Подкрепа за активиране на общинската икономика
чрез развитие на селско стопанството и туризма.

СПЕЦИФИЧНА ЦЕЛ 2.1

Стимулиране развитието на селското и горско стопанство.

Мярка 2.1.1.

Разнообразяване на земеделските култури

Дейност 2.1.1.1. Увеличаване на трайните насаждения;

Дейност 2.1.1.2. Развитие на зеленчукопроизводство;

Дейност 2.1.1.3. Изграждане на модерни ферми за биологично земеделие;

Мярка 2.1.2.

Подпомагане развитието на устойчиво и високотехнологично селско стопанство

Дейност 2.1.2.1. Разработване на проект за производство на екобрикети.

Дейност 2.1.2.2. Разработване на проект за отглеждане на етерично маслени и лекарствени култури и билки върху ерозирани общински земи.

Дейност 2.1.2.3. Насърчаване сдружаването на производителите и кооперирането на участниците във веригата за реализация на земеделски продукти и храни.

Мярка 2.1.3.

Балансирано и устойчиво стопанисване на горите

Дейност 2.1.3.1. Залесяване на пустеещи и на не земеделски земи;

Дейност 2.1.3.2. Подобряване на превенцията срещу горски пожари и др.;

СПЕЦИФИЧНА ЦЕЛ 2.2

Насърчаване развитието на икономическия сектор чрез развитие на туризма

Мярка 2.2.1.

Изграждане на подходяща инфраструктура до туристически обекти.

Дейност 2.2.1.1 Проектиране и изграждане на екопътеки и велоалеи /поддържане на съществуващи пътища/.

Дейност 2.2.1.2. Ремонтване, реставрация и консервация на културни, исторически и туристически обекти.

Дейност 2.2.1.3. Изграждане на съоръжения за достъп до съществуващи туристически обекти.

Мярка 2.2.2

Маркетинг на туристически продукти и услуги.

Дейност 2.2.2.1. Прилагане и актуализиране на маркетингова стратегия за развитие на туризма.

Дейност 2.2.2.2 Насърчаване на местната общност към предлагане на туристически услуги.

Дейност 2.2.2.3. Концепция за популяризиране на местния туристически потенциал.

СТРАТЕГИЧЕСКА ЦЕЛ 2:

Развитие на вътрешния потенциал на общината и укрепване на местната идентичност, насърчаване на равните възможности за осигуряване на по-висок жизнен стандарт на местното население

Приоритетните дейности към стратегическа цел 2 са ориентирани към разширяване на достъпа до качествено образование; изграждане на адекватна инфраструктура за образование и здравеопазване, спортна и културна инфраструктура; създаване на условия за заетост, гарантираща социално включване; подобряване на социалното включване и осигуряване на по-добър здравен и културен статус на населението.

ПРИОРИТЕТ 3:

Подобряване на условията за осъществяване на система от качествени образователни и възпитателни дейности в учебните и детски заведения, които да изграждат личността на детето и на младия човек и да създават предпоставки за по-нататъшното му самостоятелно развитие и адаптиране на българското образование към европейските образователни системи и структури.

СПЕЦИФИЧНА ЦЕЛ 3.1.

Превръщане на детските и учебни заведения в желана територия за личностно развитие на децата и учениците.

Мярка 3.1.1.

Изграждане на жизнена среда в учебните заведения – удобна, естетична и психологически комфортна.

Дейност 3.1.1.1. Саниране на сградния фонд;

Дейност 3.1.1.2. Обновяване на спортните площадки със спортни съоръжения, съобразени с новите стандарти и изисквания;

Дейност 3.1.1.3 Изграждане на площадки за обучение на децата и учениците по безопасност на уличното движение.

Мярка 3.1.2.

Модернизиране на материално-техническата база, съобразно общоприетите европейски стандарти;

Дейност 3.1.2.1. Обеспечаване със съвременни технически средства учебните и детски заведения;

Дейност 3.1.2.2. Подмяна на амортизираното оборудване и обзавеждане;

СПЕЦИФИЧНА ЦЕЛ 3.2.

Повишаване на ефективността на образователната система

Мярка 3.2.1.

Осигуряване на равен достъп до качествено образование, съобразено с изискванията на българската и европейска образователна система.

Дейност 3.2.1.1. Мотивиране на родителите за включване на децата в предучилищна подготовка две години преди постъпване в първи клас

Дейност 3.2.1.2. Пълноценна социална интеграция на деца и ученици, чийто майчин език не е български;

Дейност 3.2.1.3. Интегриране на деца и ученици със специални образователни потребности в детските и учебни заведения, чрез създаване на благоприятна и подкрепяща среда за тяхното обучение;

Дейност 3.2.1.4. Мотивация на децата, учениците и семействата им за намаляване броя на необхванатите и отпаднали от образователния процес;

Дейност 3.2.1.5. Приобщаване на родителите към училищния живот;

Дейност 3.2.1.6. Включване на децата и учениците в извънкласни дейности, съобразно възрастта и интересите им;

Мярка 3.2.2.

Подобряване на качеството на образователния процес и стимулиране на деца и ученици с изяви дарби:

Дейност 3.2.2.1. Повишаване квалификацията на педагогическите специалисти чрез ефективна квалификация – обмяна на информация, споделяне на опит и добри практики;

Дейност 3.2.2.2. Увеличаване употребата на информационни и комуникационни технологии като инструмент на обучение;

Дейност 3.2.2.3. Ефективно взаимодействие с родителската общност, училищните настоятелства и развитие на обществената подкрепа при решаване на проблеми и казуси;

Дейност 3.2.2.4. Активно участие на децата и учениците в различни форми на ученическото самоуправление – ученически съвети и ученически парламент;

Дейност 3.2.2.5. Създаване на благоприятна среда чрез разнообразяване на извънкласните и извънурочни форми за развитие на децата и учениците с изяви дарби и финансово стимулиране на техните изяви.

Мярка 3.2.3:

Разширяване възможностите на образователните институции за участие в европейски образователни проекти:

Дейност 3.2.3.1: Сътрудничество на Европейско ниво в разработването и обмена на иновационни програми, методологии и учебни материали, както и споделяне на добри практики;

Дейност 3.2.3.2. Разширяване на мрежата от контакти с европейски партньорски институции.

ПРИОРИТЕТ 4:

Разширяване обхвата на социалните услуги и предотвратяване на рисковете за социално изключване

СПЕЦИФИЧНА ЦЕЛ 4.1.

Подобряване на качеството и разширяване обхвата на здравните услуги

Мярка 4.1.1.

Достъпно здравеопазване и профилактика

Дейност 4.1.1.1. Обновяване, ремонтране и осъвременяване на техническото оборудване в здравните заведения, подобряване на енергийната ефективност в тях;

СПЕЦИФИЧНА ЦЕЛ 4.2.

Превенция за деца и семейства в риск и грижи за деца, изведени от специализирани институции

Мярка 4.2.1.

Комплексна грижа за деца в риск - разкриване на нови социални услуги за деца

Дейност 4.2.1.1. Разкриване на ЦСРИ;

Услугата ще се предоставя за деца в риск от семейна среда и потребители на резидентни услуги /без териториални ограничения/.

Мярка 4.2.2.

Подобряване грижата за децата в семейството, с адекватна превенция на риска срещу изоставяне в институции и подкрепи за задържането им в биологичното семейство и подпомагане чрез ДСП:

Дейност 4.2.2.1. Информационна кампания и достъп до услугите, предоставени от ЦОП - Силистра за деца и семейства в риск от Община Алфатар;

Дейност 4.2.2.2. Информационна кампания за развитие на Приемната грижа в Община Алфатар;

СПЕЦИФИЧНА ЦЕЛ 4.3.

Осигуряване на условия за развитие на децата с увреждания, отглеждани в семейството

Мярка 4.3.1.

Подкрепа за родителите за отглеждане на децата с увреждания в семейството

Дейност 4.3.1.1. Разширяване на програмите, които предлагат домашни грижи - Личен асистент и Социален асистент за деца с увреждания.

Дейност 4.3.1.2. Осигуряване на помощни средства чрез ДСП по Закона за интеграция на хората с увреждания

Мярка 4.3.2.

Осигуряване на възможности за качествено интегрирано образование на деца с увреждания.

Дейност 4.3.2.1. Ползване услугите на Ресурсния център за интегрираното обучение и възпитание на деца и ученици със специални образователни потребности гр.Силистра, разработване на програми и проекти за интегрирано обучение;

Дейност 4.3.2.2. Обучение и квалификация на педагогическия персонал за преподаване на деца със специално образователни потребности

СПЕЦИФИЧНА ЦЕЛ 4.4.

Да се осигури подкрепа на уязвимите семейства за превенция на рисково поведение и negliжиране на децата

Мярка 4.4.1.

Програми за превенция на рисково поведение при деца и младежи

Дейност 4.4.1.1. Образователни програми и кампании в училище и/или в рамките на ЦОП и/или МКБППМН за превенция на рисково поведение (агресия; насилие; отклоняващо се поведение; рисково поведение на деца и младежи); провеждане на здравна и социална просвета против зависимостите; лекции и дискусии в часа на класа; организиране на хепънинги; между училищни прояви и инициативи на общинско и областно ниво.

Дейност 4.4.1.2. Разширяване на дейността на Български червен кръст, свързана с проблемите за здравето, секса, профилактика и лечение на полово предавани инфекции и заболявания и провеждане на информационни кампании в учебните заведения.

Мярка 4.4.2.

Подкрепа за преодоляване на последиците от рисковото поведение при децата и младежите

Дейност 4.4.2.1 Съвместни дейности на Местната комисия за борба с противообществените прояви на малолетни и непълнолетни (МКБППМН) и обществените възпитатели в общината, заедно с ОЗД в подкрепа на деца с рисково поведение и жертви на насилие.

СПЕЦИФИЧНА ЦЕЛ 4.5.

Да се развият алтернативни социални услуги за предоставяне на резидентна грижа в среда, близка до семейната за децата, които не могат да бъдат отглеждани в семейна среда

Мярка 4.5.1.

Разкриване на услуги – резидентен тип за деца от община Алфатар, настанени в СИ и деца в риск от семейна среда

Дейност 4.5.1.1. Изграждане на ЦНСТ за деца, настанени в СИ и деца в риск

СПЕЦИФИЧНА ЦЕЛ 4.6.

Развиване и разширяване на мрежата от услуги в общността, за осигуряване на условия за спокоен и достоен живот на самотно живеещи стари хора и възрастни хора с увреждания:

Мярка 4.6.1.

Предоставяне на услуга домашен социален патронаж във всички населени места на общината.

Дейност 4.6.1.1. Разширяване на обема и многообразието на дейностите в Домашен социален патронаж в общината

Мярка 4.6.2.

Осигуряване на дневна грижа и почасови услуги за стари хора.

Дейност 4.6.2.1. Продължаване на общинската подкрепа за дейностите на Клубовете на инвалида и пенсионера, предоставящи възможности за общуване и социален живот на стари хора с относително съхранено здраве и възможности за самостоятелно придвижване.

Мярка 4.6.3.

Разширяване капацитета на обществена трапезария

Дейност 4.6.3.1. Продължаване на дейността на Обществената трапезария и разширяване на капацитета ѝ

СПЕЦИФИЧНА ЦЕЛ 4.7.

Осигуряване достъп на старите хора до качествена резидентна грижа, в среда близка до домашната, развиване и разширяване на мрежата от услуги резидентен тип:

Мярка 4.7.1.

Осигуряване на резидентна грижа за самотноживеещи възрастни хора и предотвратяване настаняването им в специализирана институция.

Дейност 4.7.1.1. Продължаване дейността на Дом за стари хора – Алфатар.

Дейност 4.7.1.2. Продължаване дейността на ЦНСТ в гр. Алфатар за стари хора, с влошено здравословно състояние

СПЕЦИФИЧНА ЦЕЛ 4.8.

Осигуряване на условия за пълноценен и достоен живот за хората с увреждания в семейна среда и разширяване на мрежата от услуги в общността

Мярка 4.8.1.

Разширяване на социалните услуги в домашна среда за подкрепа в ежедневието на хората с увреждания и техните семейства.

Дейност 4.8.1.1. Разширяване на обхвата на действащите услуги, които предлагат домашни грижи за хора с увреждания като Личен асистент чрез продължение на националните програми.

Дейност 4.8.1.2. Разкриване на услугата Социален асистент в Община Алфатар.

Дейност 4.8.1.3. Включване на допълнителни услуги към Домашния социален патронаж и по-пълно обхващане на хората с увреждания от малките населени места.

Дейност 4.8.1.4. Изграждане на 2 Дневни центъра за възрастни хора с увреждания в община Алфатар

Мярка 4.8.2.

Развиване на целеви общински политики/мерки за социално включване на хората с увреждания

Дейност 4.8.2.1. Подобряване на инфраструктурата и осигуряване на достъпна среда в общественото пространство, културни и здравни центрове, предприятия и пр.

Дейност 4.8.2.2. Дейности на ДБТ, общината и местни НПО за осигуряване на заетост, професионално ориентиране и професионална квалификация (преквалификация), обучение и практически умения и др. за лицата с увреждания в трудоспособна възраст;

СПЕЦИФИЧНА ЦЕЛ 4.9

Изграждане на алтернативни социални услуги от резидентен тип за настаняване на хора с психични разстройства и осигуряване на възможности да живеят в среда, близка до семейната.

Мярка 4.9.1.

Осигуряване на качествена резидентна грижа за хората с увреждания, в среда близка до семейната

Дейност 4.9.1.1. Изграждане на Защитено жилище за хора с психични разстройства в гр. Алфатар

Дейност 4.9.1.2. Изграждане на Център за настаняване от семеен тип за хора с психични разстройства в с. Алеково

ПРИОРИТЕТ 5:

Разработване и утвърждаване на нови типове младежки, спортни и културни дейности за обогатяване живота на местното население и запазване на културната идентичност

СПЕЦИФИЧНА ЦЕЛ 5.1.

Промяна в поведението и мирогледа на обществото към младежките желания и приоритети, ангажиране на младите хора за изграждане на лидери, насърчаване на диалога между тях, между поколенията и между младежи от различни етнически групи, специфични за нашия регион и съобразени с неограничените им възможности.

Мярка 5.1.1.

Насърчаване на и неформалното общуване и образование с оглед формиране на общи норми за поведение и общи ценности за придобиване на полезни знания и умения

Дейност 5.1.1.1. Възстановяване на младежкото сдружение и активното му включване в обществения живот;

Дейност 5.1.1.2. Осигуряване на подходящо помещение за дейността на сдружението;

Дейност 5.1.1.3. Изработване на годишен календар на младежките инициативи

СПЕЦИФИЧНА ЦЕЛ 5.2.

Подобряване на условия за физическото развитие и дееспособността на населението.

Мярка 5.2.1.

Разширяване и обновяване на съществуващата спортна база

Дейност 5.2.1.1. Реконструкция на съществуващите спортни обекти и съоръжения;

Дейност 5.2.1.2. Изграждане на нова материално техническа база, съобразена с новите тенденции в спорта и младежките развлечения;

Дейност 5.2.1.3. Публично-частно партньорство за изграждане, реконструкция и експлоатация на спортните обекти.

Мярка 5.2.2.

Мотивиране на населението за водене на здравословен начин на живот чрез масов спорт
Дейност 5.2.2.1. Информационна кампания „Спорт за здраве“;
Дейност 5.2.2.2. Изработване на сезонен спортен календар за всички възрасти;

СПЕЦИФИЧНА ЦЕЛ 5.3.

Формиране на творческа памет и национално самочувствие в местното население

Мярка 5.3.1.

Прецизиран анализ на артефактите в общината - живо и неживо културно наследство.

Дейност 5.3.1.1. Анализ на артефактите в общината – живо и неживо културно наследство.

Мярка 5.3.2.

Интегрирана местна политика насочена към опазването, развитието и управлението на културното наследство.

Дейност 5.3.2.1. Съхранение, поддръжка, ремонт, консервация на паметниците на културата, археологическите находища и музейните ценности.

Дейност 5.3.2.2. Засилване на културната идентичност на общината и интензифициране на културния обмен.

Дейност 5.3.2.3 Приоритетно развитие на сектор любителско художествено творчество към читалищата и клубовете на инвалида и пенсионера за плавен преход при съхранение на живото културно наследство.

Дейност 5.3.2.4.Разширяване и разнообразяване на местния празнично – обреден календар и провеждане на редовни фестивали, събори, празници на изкуствата, фолклора и традициите.

СПЕЦИФИЧНА ЦЕЛ 5.4.

Финансова осигуреност на местните културни институти

Мярка 5.4.1.

Използване на възможностите на оперативните програми и други такива като механизъм за допълнително финансиране на културните институти.

Дейност 5.4.1.1. Разработване и кандидатстване с проекти за финансиране на народните читалища.

Дейност 5.4.1.2. Създаване на фонд „Култура” за финансово подпомагане на културните дейности, продукти и услуги.

СПЕЦИФИЧНА ЦЕЛ 5.5

Разширяване и актуализиране на материалната база на културните институти.

МЯРКА 5.5.1.

Създаване на достъпна среда до културните институции за всички граждани и гости на Общината.

Дейност 5.5.1.1. Изграждане на подходи и рампи

Дейност 5.5.1.2. Изграждане на компютърни зали.

Мярка 5.5.2.

Разработване на стратегически документи за утвърждаване на Алфатар като център със запазено живо културно наследство и превръщането му в атрактивен обект за демонстрационен етнографски туризъм.

Дейност 5.5.2.1. Разработване на стратегия за запазване на живото културно наследство.
Дейност 5.5.2.2. Подготовка и разпространение на филми, свързани с живото културно наследство

ПРИОРИТЕТ 6:

Съхраняване и развитие на човешкия фактор.

Подобряване качеството на живот на населението и повишаване на заетостта.

СПЕЦИФИЧНА ЦЕЛ 6.1.

Повишаване на заетостта

Мярка 6.1.1.

Насърчаване на младежка заетост.

Дейност: 6.1.1.1. Наемане на работа млади хора за стажуване;

Дейност: 6.1.1.2. Организиране на срещи, форуми и т.н. между: местната власт-бизнеса-образованието с цел осигуряване на професионално насочване и информация.

Мярка 6.1.2

Насърчаване на трудовата активност и социалното включване на групи в неравностойно положение.

Дейност: 6.1.2.1. Курсове за професионална квалификация и повишаване икономическата активност на лица в неравностойно положение.

Мярка 6.1.3

Интегриране на маргинализираните общности в обществения живот.

Дейност: 6.1.3.1 Повишаване мотивацията на маргинализираните групи чрез професионална квалификация и преквалификация, обучения за придобиване на ключови компетентности.

СПЕЦИФИЧНА ЦЕЛ 6.2

Насърчаване за създаване на нови работни места

Мярка: 6.2.1

Стимулиране на самостоятелна заетост

Дейност: 6.2.1.1 Обучение на безработни лица за разработване и управление на собствен бизнес.

СПЕЦИФИЧНА ЦЕЛ: 6.3

Повишаване качеството на човешките ресурси и постигане на съответствие с изискванията на пазара на труда.

Мярка: 6.3.1

Повишаване професионалните умения и квалификацията на работната сила.

Дейност: 6.3.1.1 Обучителни курсове за квалификация и преквалификация на безработни лица.

Дейност: 6.3.1.2 Стимулиране на продължително безработни и неактивни лица чрез индивидуално консултиране

СТРАТЕГИЧЕСКА ЦЕЛ 3:

Осигуряване на интегрирано и балансирано развитие на населените места и обновяване на инфраструктурата.

Приоритетните дейности към стратегическа цел 3 са ориентирани към доизграждане и развитие на пътната и техническата инфраструктура, благоустрояване на населените места за подобряване на свързаността и достъпността и повишаването стандарта на обитаване; прилагането на мерки за опазване на околната среда, подобряването на енергийната ефективност и насърчаване използването на ВЕИ; създаването на вътрешни и външни партньорства за развитието на териториалното сътрудничество; устойчиво развитие на туризма.

ПРИОРИТЕТ 7.

Развитие на съвременна инфраструктура за подобрена свързаност и достъпност

СПЕЦИФИЧНА ЦЕЛ 7.1.

Доизграждане и модернизирание на техническата инфраструктура за подобрена свързаност и достъпност.

Мярка 7.1.1.

Доизграждане, развитие и модернизация на пътна инфраструктура.

Дейност 7.1.1.1. Основен ремонт на четвъртокласна пътна мрежа с обща дължина 20.800 км.;

Дейност 7.1.1.2. Реконструкция на четвъртокласна пътна мрежа с обща дължина 9.100 км.;

Дейност 7.1.1.3. Основен ремонт на уличната мрежа в лошо състояние, в това число изграждане на подземни комуникации /ВиК/;

Дейност 7.1.1.4. Изграждане на липсващи тротоари;

Мярка 7.1.2

Изграждане на нова и реконструкция на съществуваща водоснабдителна и канализационна мрежа, ефективно използване и управление на снабдителната инфраструктура, свързана с добиване и доставяне на вода.

Дейност 7.1.2.1. Реконструкция на магистрални водопроводи за питейна вода;

Дейност 7.1.2.2. Поддръжка на съществуващи и изграждане на нови отводнителни канали;

Дейност 7.1.2.3. Изграждане на битова канализация и ПСОВ и реконструкция на водопроводна мрежа за гр.Алфатар.;

Дейност 7.1.2.4. Доизграждане на канализационна мрежа в гр. Алфатар и изграждане на такава в съставните села на общината;

Дейност 7.1.2.5. Подмяна и реконструкция на амортизираните мрежи и съоръжения на водопроводните системи;

СПЕЦИФИЧНА ЦЕЛ 7.2.

Информационна свързаност и цифровизация

Мярка 7.2.1

Подобряване качеството и обхвата на телекомуникациите

Дейност 7.2.1.1. Подобряване на комуникационната инфраструктура;

Дейност 7.2.1.2. Разширяване на публичните зони със свободен WiFi интернет;

Дейност 7.2.1.3. Изграждане на центрове за достъп до интернет в малките селища на Общината (чрез използване на сградите на читалищата и кметствата за целта);

Мярка 7.2.2

Комплексно планиране и устройство на територията

Дейност 7.2.2.1. Разработване на Общ устройствен план на община Алфатар;

Дейност 7.2.2.2. Разработване на Концепция за пространствено развитие на община Алфатар, акцентираща на приоритетните зони на територията на общината;

Дейност 7.2.2.3. Паспортизация на всички общински сгради - описание на сградния фонд, съоръженията и въвеждане на система за наблюдение;

Дейност 7.2.2.4. Изготвяне на цифров и графичен модел на устройствените планове на всички населени места в община Алфатар;

ПРИОРИТЕТ 8:

Опазване на околната среда и подобряване на енергийната ефективност

СПЕЦИФИЧНА ЦЕЛ 8.1.

Въвеждане на механизми за стимулиране на енергийната ефективност на промишлени и битови сгради, и съхранение и преработка на отпадъците с цел опазване на околната среда.

Мярка 8.1.1.

Осигуряване на ефективно управление на отпадъците и въвеждане на нови технологии за третиране на биоразградими отпадъци.

Дейност 8.1.1.1. Изграждане на система за компостиране на биоразградими отпадъци;

Дейност 8.1.1.2. Изграждане на площадки за временно съхраняване и преработка на строителни отпадъци;

Мярка 8.1.2.

Подобряване на енергийната ефективност и насърчаване използването на възобновяеми енергийни източници.

Дейност 8.1.2.1. Изграждане водогрейни фотоволтаични колектори;

Дейност 8.1.2.2. Санитаране на сгради , подмяна на дограма , покривна изолация;

Дейност 8.1.2.3. Повишаване на информираността на населението в областта на енергийната ефективност;

Дейност 8.1.2.4. Квалификация и обучение в областта на енергийната ефективност и използването на възобновяеми енергийни източници;

Дейност 8.1.2.5. Разумно усвояване на ВЕИ, пренасочване към биомаса;

Дейност 8.1.2.6. Въвеждане на природния газ като алтернативен енергоносител в общината;

Дейност 8.1.2.7. Подмяна на водогрейните котли на парните инсталации;

СПЕЦИФИЧНА ЦЕЛ 8.2.

Развитие и благоустрояване на населените места за повишаване стандарта на обитаване

Мярка 8.2.1.

Изграждане на нови съоръжения за спорт и отдих;

Дейност 8.2.1.1. Проектиране и изграждане на нови детски площадки;

Дейност 8.2.1.2. Проектиране и изграждане на спортни площадки;

Дейност 8.2.1.3. Проектиране, изграждане на нови и обновяване на съществуващи кътове за отдих;

ПРИОРИТЕТ 9.

Развитие на териториалното сътрудничество и укрепване на административния капацитет

СПЕЦИФИЧНА ЦЕЛ 9.1.

Създаване на вътрешни и външни партньорства за развитие на териториалното сътрудничество и укрепване на административния капацитет

Мярка 9.1.1.

Създаване на нови партньорства

Дейност 9.1.1.1. Сътрудничество между общини.

Дейност 9.1.1.2. Сътрудничество между общината и НПО, търговски организации.

Дейност 9.1.1.3. Международно сътрудничество.

СПЕЦИФИЧНА ЦЕЛ 9.2

Подобряване на административните услуги и подобряване на институционалния капацитет

Мярка 9.2.1.

Повишаване на административния капацитет

Дейност 9.2.1.1 Повишаване капацитета на общинската администрация за разработване и управление на проекти

Дейност 9.2.1.2 Повишаване капацитета на общинската администрация и Общинският съвет за управление ,изпълнение ,наблюдение и оценка на планови и стратегически документи.

III. ИНДИКАТИВНА ФИНАНСОВА ТАБЛИЦА

Разработената индикативна финансова таблица обобщава ориентировъчните финансови ресурси, необходими за реализацията на общинския план за развитие. Финансовата рамка представлява разпределение на предвидените средства по отделните приоритети от стратегическата част на ОПР, както и приложените разнообразни финансови източници. Индикативната финансова таблица обединява прогнозната стойност на всички проекти от **Програмата за реализация на общинския план.**

В индикативната финансова таблица са описани конкретни стойности на включените в **Списък с проекти за реализация през периода 2014-2020.**

Обемът на средствата от *Местно публично финансиране* включва общата стойност на проектите, предвидени за финансиране чрез общинския бюджет на Община Алфатар, както и нужните общински средства за съфинансиране на европейски проекти. Общият размер на средствата от *Фондовете на ЕС* обхваща средствата от оперативните програми за периода 2014-2020 – ОПОС, ОПИК, ОПРЧР, ОПНОИР, ОПДУ, ОП Транспорт – в т. ч. финансирането от ЕС и допълващото национално финансиране. *Другите източници от Външното публично финансиране* включват прогнозните средства от Международен фонд „Козлодуй”.

ИНДИКАТИВНА ФИНАНСОВА ТАБЛИЦА НА ОБЩИНСКИЯ ПЛАН

/лв./

| Период 2014-2020 | Местно публично финансиране | | Общ дял % | Външно публично финансиране | | | | | | Частно финансиране | | ОБЩО |
|---|-----------------------------|-------------------------|-----------|-----------------------------|-----------|---------------------------------|-----------|-----------------|-----------|--------------------|-----------|---------|
| | Общински бюджет | Местни публични фондове | | Централен бюджет | Общ дял % | Фондове на ЕС ^{/1-5/*} | Общ дял % | Други източници | Общ дял % | Фондове, фирми | Общ дял % | |
| Приоритет 1 Подобряване средата за правене на бизнес чрез повишаване на конкурентноспособността на малкия и средния бизнес | 0 | 0 | 0 | 0 | 0 | 0 | 0 | 0 | 0 | 0 | 0 | 0 |
| Приоритет 2 Подкрепа за активиране на общинската икономика чрез развитие на селското стопанство и туризма | 1 400 | 0 | 0,5 | 0 | 0 | 298 600 | 99,5 | 0 | 00 | 0 | 0 | 300 000 |
| Приоритет.3 Подобряване на условията за осъществяване на система от качествени образователни и възпитателни дейности в учебните и детски заведения, които да изграждат личността на | 3 000 | 0 | 2,4 | 0 | 0 | 112 000 | 88,,2 | 12 000 | 9,4 | 0 | 0 | 127 000 |

| | | | | | | | | | | | | |
|--|-------|-----|-----|--------|-----|------------|------|---------|------|---|---|------------|
| детето и на младия човек и да създават предпоставки за по-нататъшното му самостоятелно развитие и адаптиране на българското образование към европейските образователни системи и структури | | | | | | | | | | | | |
| Приоритет 4 Разширяване обхвата на социалните услуги и предотвратяване на рисковете за социално изключване | 6 800 | 200 | 0,5 | 10 000 | 0,8 | 938 000 | 74,9 | 297 000 | 23,8 | 0 | 0 | 1 252 600 |
| Приоритет 5 Разработване и утвърждаване на нови типове младежки, спортни и културни дейности за обогатяване живота на местното население и запазване на културната идентичност | 3 100 | 0 | 1,9 | 7 200 | 4,2 | 108 700 | 64,1 | 50 700 | 29,8 | 0 | 0 | 169 700 |
| Приоритет 6 Съхраняване и развитие на човешкия фактор.Подобряване качеството на живот на населението и повишаване на заетостта | 100 | 0 | 0 | 0 | 0 | 12 000 | 100 | 0 | 0 | 0 | 0 | 12 100 |
| Приоритет 7 Развитие на съвременна инфраструктура за | 6 000 | 0 | 0 | 0 | 0 | 21 038 000 | 99,3 | 140 000 | 0,7 | 0 | 0 | 21 184 000 |

| | | | | | | | | | | | | |
|--|---------------|------------|------------|---------------|------------|-------------------|-------------|----------------|------------|----------|----------|-------------------|
| подобрана свързаност и достъпност | | | | | | | | | | | | |
| Приоритет 8 Опазване на околната среда, подобряване на енергийната ефективност. | 28 100 | 0 | 1 | 2 000 | 0 | 2 982 000 | 99,0 | 0 | 0 | 0 | 0 | 3 012 000 |
| Приоритет 9 Развитие на териториалното сътрудничество и укрепване на административния капацитет | 1 100 | 0 | 13,8 | 0 | 0 | 6 900 | 86,2 | 0 | 0 | 0 | 0 | 8 000 |
| ОБЩО: | 49 600 | 200 | 0,2 | 19 200 | 0,1 | 25 496 200 | 97,8 | 499 700 | 1,9 | 0 | 0 | 26 065 400 |

IV. СИСТЕМА ОТ ИНДИКАТОРИ ЗА НАБЛЮДЕНИЕ И ОЦЕНКА НА ПЛАНА

1. ПОДХОД ЗА РАЗРАБОТВАНЕТО НА СИСТЕМАТА ОТ ИНДИКАТОРИ

Системата от индикаторите е неизменна част от цялостната оценка за наблюдение, оценка и актуализация на ОПР, която е подробно представена в т. 5. Система за наблюдение и оценка. Тя е основен обективен инструмент за проследяване изпълнението на ОПР. Изборът на подходящи индикатори се базира на специфичните характеристики на стратегическата част на ОПР и съвременните методи за наблюдение на стратегическото планиране.

Процесът на разработването на системата от индикатори за настоящия ОПР премина през три етапа:

Преглед на научна литература и системи от индикатори използвани в урбанистичната практика;

Създаване на банка от индикатори и дефиниране на нови такива;

Анализ, организиране и избор на подходящи индикатори за целите на настоящия ОПР.

Наборът от избраните индикатори е обусловен от следните критерии:

Да имат количествена характеристика;

Възможност индикаторът да се измерва чрез наличните източници на информация, включително НСИ, ТСБ-Силистра, ОДМВР-Силистра действащите индикатори използвани в общината за проследяване напредъка по други планове и стратегии и други;

В най-пълна степен да измерват заложените цели и мерки в плана

Индикаторите обхващат широк набор от теми, които пряко касаят икономическото, социалното и екологичното развитие на общината и отразяващи изпълнението на мерките в плана.

За всяка специфична цел в ОПР са избрани няколко водещи индикатора за въздействие, а за по-адекватното измерване на прогреса по приоритети – към всяка мярка е определен поне един основен индикатор, който най-пълно съответства на нея.

Определени индикатори не притежават начална стойност, което се дължи или на разминаване в данните от различните източници на информация, или поради все още липсващата система за събиране на данните. Въпреки това е целесъобразно за нуждите, както на настоящия план, така и за бъдещето обективно измерване на различни области в развитието на общината да се разработи и поддържа информационна база за тях. Подобна база данни следва да се поддържа от общинската администрация. Необходимо е активното и регламентирано взаимодействие между общинските звена и териториалните подразделения на националните дирекции, неправителствения и частния сектор. Поддръжката на общинския справочник следва да бъде неразделна част от дейностите по организирането и представянето на годишните доклади за изпълнение на ОПР, заложен в системата за наблюдение и оценка на плана.

Системата от индикатори е структурирана в два основни направления – индикатори за въздействие и индикатори за резултат, напълно удовлетворяващи „Методическите указания...” на МРРБ. Съвместно, двата типа индикатори позволяват да се определи степента на постигане на целите и приоритетите заложен в ОПР на община Алфатар. Стратегическите цели представят желаното и възможно бъдещо състояние, докато приоритетите представляват областите на действие и въздействие. Двата елемента изискват към тях да се приобщят различни индикатори.

2. ИЗТОЧНИЦИ НА ИНФОРМАЦИЯ

За набиране на изходните стойности на разработената система от индикатори са използвани различни източници на надеждна информация: НСИ – данни от текущата статистика, националното преброяване проведено през 2011 г. и др.

3. ВИДОВЕ ИНДИКАТОРИ:

3.1. ИНДИКАТОРИ ЗА ВЪЗДЕЙСТВИЕ

Системата от индикатори измерва социални, икономически, физически и финансови характеристики на община Алфатар. Наред с тях са определени индикатори, свързани с управлението, маркетинга и сътрудничеството в местното развитие.

Съобразно с „Методическите указания...”, индикаторите за въздействие са насочени към реализацията на целите, докато индикаторите за резултат са свързани с действията в рамките на отделните приоритети. Първият вид следва да оцени цялостната ефективност на стратегията и какво е достигнатото състояние в общината, спрямо визията и стратегическите цели до 2020 г.

Индикаторите за въздействие са разделени спрямо стратегическите цели на ОПР.

Индикаторите за всяка цел са формулирани въз основа на ключовите тематични компоненти от съдържанието на целите.

3.2. ИНДИКАТОРИ ЗА РЕЗУЛТАТ

Индикаторите за резултат разглеждат количествено измеримите мерки от състава на приоритетите. Индикаторите се фокусират върху предполагаемите резултати и следствия от предвидените дейности и проследяват динамиката в общинското развитие. Комбинирани са разнообразни източници на информация, предоставящи точна и осъвременена информация за следените от индикаторите характеристики. Подборът на индикаторите спрямо спецификата на стратегическите цели и приоритети, в съчетание с техния оптимизиран брой, позволяват успешното прилагане на системата от индикатори по време на изпълнението на плана и особено при подготовката на планираните оценки.

МАТРИЦА НА ИНДИКАТОРИТЕ ЗА ВЪЗДЕЙСТВИЕ

| Приоритет, специфична цел, мярка | индикатор | Мярка /хил. лв.,%, бр. и др./ | Източник на информация | Период на отчитане | Базова стойност /Към началото на периода/ | Целева стойност /Към края на периода/ |
|--|--|-------------------------------------|----------------------------------|--------------------|--|--|
| СТРАТЕГИЧЕСКА ЦЕЛ 1: ПОВИШАВАНЕ АТРАКТИВНОСТТА НА ОБЩИНАТА И ПОДОБРЯВАНЕ НА ИНВЕСТИЦИОННАТА АКТИВНОСТ ЧРЕЗ МОДЕРНИЗИРАНЕ НА МЕСТНИТЕ ПРОИЗВОДСТВЕНИ СТРУКТУРИ И УВЕЛИЧАВАНЕ НА ИНВЕСТИЦИИТЕ ВЪВ ФИЗИЧЕСКА ИНФРАСТРУКТУРА И ЧОВЕШКИ КАПИТАЛ. | | | | | | |
| ПРИОРИТЕТ 1 Подобряване средата за правене на бизнес чрез повишаване на конкурентоспособността на малкия и средния бизнес | | | | | | |
| Специфична цел 1.1. Насърчаване на предприемачеството, инвестициите и иновациите | Въвеждане на нови, модерни и ефективни технологии | - | Бизнес структури | - | - | - |
| ПРИОРИТЕТ 2. Подкрепа за активиране на общинската икономика чрез развитие на селско стопанството и туризма. | | | | | | |
| Специфична цел 2.1. Стимулиране развитието на селското и горско стопанство. | Създаване на условия за биологично земеделие и прилагане на високотехнологично селско стопанство | Брой | Общинска администрация, ДГС, ДФЗ | На 2 год | неприложимо | X |
| | Поддържане и съхраняване на горските ресурси чрез залесяване | | | | | |
| Специфична цел 2.2. Насърчаване развитието на икономическия сектор чрез развитие на туризма | Подобряване на туристическата инфраструктура – екопътеки, велоалеи и др. | Брой | Общинска администрация | На 2 год | неприложимо | X |
| СТРАТЕГИЧЕСКА ЦЕЛ 2: РАЗВИТИЕ НА ВЪТРЕШНИЯ ПОТЕНЦИАЛ НА ОБЩИНАТА И УКРЕПВАНЕ НА МЕСТНАТА ИДЕНТИЧНОСТ, УСЪВЪРШЕНСТВАНЕ НА ЧОВЕШКИТЕ РЕСУРСИ И НАСЪРЧАВАНЕ НА РАВНИТЕ ВЪЗМОЖНОСТИ ЗА ОСИГУРЯВАНЕ НА ПО-ВИСОК ЖИЗНЕН СТАНДАРТ НА МЕСТНОТО | | | | | | |

| НАСЕЛЕНИЕ | | | | | | |
|---|---|------|---|------------------------|-------------|----|
| ПРИОРИТЕТ 3. | | | | | | |
| Подобряване на условията за осъществяване на система от качествени образователни и възпитателни дейности в учебните и детски заведения, които да изграждат личността на детето и на младия човек и да създават предпоставки за по-нататъшното му самостоятелно развитие и адаптиране на българското образование към европейските образователни системи и структури. | | | | | | |
| Специфична цел 3.1. Превръщане на детските и учебни заведения в желана територия за личностно развитие на децата и учениците. | Създаване на условия за качествено образование, чрез подобряване на материално-техническата база | Брой | Общинска администрация, държавни структури и учебни заведения | ежегодно | неприложимо | 1 |
| Специфична цел 3.2. Повишаване на ефективността на образователната система | Създаване на условия за равен достъп до качествено и професионално образование | Брой | Общинска администрация, държавни структури и учебни заведения | ежегодно | неприложимо | X |
| ПРИОРИТЕТ 4. | | | | | | |
| Разширяване обхвата на социалните услуги и предотвратяване на рисковете за социално изключване | | | | | | |
| Специфична цел 4.1. Подобряване на качеството и разширяване обхвата на здравните услуги | Повишаване броя на качествените здравни услуги | Брой | Общинска администрация, МЗ | Периодично на 3 години | неприложимо | X |
| Специфична цел 4.2. Превенция за деца и семейства в риск и грижи за деца, изведени от специализирани институции | Създаване на условия за превенция срещу изоставянето на деца в СИ, повишаване качеството на предоставяните социални дейности и услуги | Брой | Община; АСП; Д „СП” | ежегодно | неприложимо | 10 |
| Специфична цел 4.3. Осигуряване на условия за развитие на децата с увреждания, отглеждани в семейството | Осигуряване на условия за интегриране и развитие на деца с увреждания | Брой | Община; учебни и детски заведения; АСП; Д „СП”; МОН | ежегодно | неприложимо | X |

| | | | | | | |
|--|--|------|---|----------|-------------|---|
| Специфична цел 4.4. Да се осигури подкрепа на уязвимите семейства за превенция на рисково поведение и negliжиране на децата | Повишаване броя на кампаниите за превенция на рисково поведение и negliжиране на децата | Брой | Община; учебни и детски заведения; АСП; Д „СП“; МОН; БЧК; МКБППМН | ежегодно | неприложимо | X |
| Специфична цел 4.5. Да се развият алтернативни социални услуги за предоставяне на резидентна грижа в среда, близка до семейната за децата, които не могат да бъдат отглеждани в семейна среда | Развитие на социални услуги за деца – резидентен тип | Брой | Община; АСП; Д „СП“; доставчици на социални услуги; НПО | ежегодно | неприложимо | X |
| Специфична цел 4.6. Развиване и разширяване на мрежата от услуги в общността, за осигуряване на условия за спокоен и достоен живот на самотно живеещи стари хора и възрастни хора с увреждания | Развитие на мрежата от социални услуги в общността на самотно живеещи стари хора и възрастни хора с увреждания | Брой | Община; АСП; Д „СП“; НПО; доставчици на социални услуги | ежегодно | неприложимо | X |
| Специфична цел 4.7. Осигуряване достъп на старите хора до качествена резидентна грижа, в среда близка до домашната, развиване и разширяване на мрежата от услуги резидентен тип | Развитие на социални услуги за стари хора – резидентен тип и подобряване качеството на предоставяните услуги | Брой | Община; АСП; Д „СП“; доставчици на социални услуги; НПО | ежегодно | неприложимо | X |
| Специфична цел 4.8. Осигуряване на условия за пълноценен и достоен живот за хората с увреждания в семейна среда и разширяване на мрежата от услуги в общността | Развитие на мрежата от социални услуги за хора с увреждания | Брой | Община; АСП; Д „СП“; НПО; доставчици на социални услуги | ежегодно | неприложимо | X |

| | | | | | | |
|---|---|-------------|---|---------------------------------|--------------------|----------|
| <p>Специфична цел 4.9. Изграждане на алтернативни социални услуги от резидентен тип за настаняване на хора с психични разстройства и осигуряване на възможности да живеят в среда, близка до семейната.</p> | <p>Създаване на условия за подобряване качеството на живот на хора с психични разстройства, чрез предоставяне на услуги в среда близка до семейната</p> | <p>Брой</p> | <p>Община; АСП; Д „СП“; НПО; доставчици на социални услуги</p> | <p>Периодично на две години</p> | <p>неприложимо</p> | <p>2</p> |
| <p>ПРИОРИТЕТ 5. Разработване и утвърждаване на нови типове младежки, спортни и културни дейности за обогатяване живота на местното население и запазване на културната идентичност</p> | | | | | | |
| <p>Специфична цел 5.1. Промяна в поведението и миогледа на обществото към младежките желания и приоритети, ангажиране на младите хора за изграждане на лидери, насърчаване на диалога между тях, между поколенията и между младежи от различни етнически групи, специфични за нашия регион и съобразени с неограничените им възможности.</p> | <p>Активно участие на младежите в обществения живот</p> | <p>Брой</p> | <p>Община; младежки сдружения; народни читалища; НПО</p> | <p>ежегодно</p> | <p>неприложимо</p> | <p>X</p> |
| <p>Специфична цел 5.2. Подобряване на условия за физическото развитие и дееспособността на населението.</p> | <p>Създаване на условия за подобряване физическото развитие и дееспособността на населението</p> | <p>Брой</p> | <p>Община; ММС; НПО; учебни и детски заведения</p> | <p>ежегодно</p> | <p>неприложимо</p> | <p>X</p> |
| <p>Специфична цел 5.3. Формиране на творческа памет и национално самочувствие в местното население</p> | <p>Създаване на условия за съхраняване на творческата памет, на живото и неживо културно наследство</p> | <p>Брой</p> | <p>Община; МК; народни читалища; НПО; учебни и детски заведения</p> | <p>ежегодно</p> | <p>неприложимо</p> | <p>X</p> |
| <p>Специфична цел 5.4. Финансова осигуреност на местните културни институти</p> | <p>Създаване на условия и възможности за достъп до програми за допълнително финансиране на културните институти</p> | <p>Брой</p> | <p>Община; МК; народни читалища; НПО</p> | <p>ежегодно</p> | <p>неприложимо</p> | <p>X</p> |

| | | | | | | |
|---|---|------|-----------------------------------|-----------|-------------|---|
| Специфична цел 5.5. Разширяване и актуализиране на материалната база на културните институти. | Създаване на условия за обогатяване и разширяване на материалната база на културните институти | Брой | Община;МК; народни читалища; НПО; | ежегодно | неприложимо | X |
| ПРИОРИТЕТ 6. | | | | | | |
| Съхраняване и развитие на човешкия фактор.Подобряване качеството на живот на населението и повишаване на заетостта. | | | | | | |
| Специфична цел 6.1. Повишаване на заетостта | Коефициент на заетост | % | НСИ | ежегодно | неприложимо | X |
| Специфична цел 6.2 Насърчаване за създаване на нови работни места | Брой разкрити работни места | Брой | Държавни и бизнес структури | ежегодно | неприложимо | X |
| Специфична цел 6.3. Повишаване качеството на човешките ресурси и постигане на съответствие с изискванията на пазара на труда. | Създаване на условия и възможности за достъп до програми, за професионално ориентиране и предприемачество | Брой | Държавни и бизнес структури | ежегодно | неприложимо | X |
| СТРАТЕГИЧЕСКА ЦЕЛ 3: | | | | | | |
| ОСИГУРЯВАНЕ НА ИНТЕГРИРАНО И БАЛАНСИРАНО РАЗВИТИЕ НА НАСЕЛЕНИТЕ МЕСТА И ОБНОВЯВАНЕ НА ИНФРАСТРУКТУРАТА. | | | | | | |
| ПРИОРИТЕТ 7 | | | | | | |
| Развитие на съвременна инфраструктура за подобрена свързаност и достъпност | | | | | | |
| Специфична цел 7.1. Доизграждане и модернизиране на техническата инфраструктура за подобрена свързаност и достъпност. | Население с подобрено водоснабдяване; | Брой | Общинска администрация | На 2 год. | неприложимо | 4 |
| | Население с подобрено третиране на отпадъчните води | Брой | | | | |
| | Създаване на условия за качествен живот чрез изграждане на качествена и | Км. | | | | |

| | | | | | | |
|--|---|------------|------------------------|-----------|-------------|---|
| | рентабилна пътна, транспортна инфраструктура | | | | | |
| Специфична цел 7.2. Информационна свързаност и цифровизация | Подобри информационни и телекомуникационни услуги | Брой | Общинска администрация | На 2 год. | неприложимо | 2 |
| | Изготвяне на цифров и графичен модел на устройствените планове на всички населени места | | | | | |
| ПРИОРИТЕТ 8 | | | | | | |
| Опазване на околната среда и подобряване на енергийната ефективност | | | | | | |
| Специфична цел 8.1. Въвеждане на механизми за стимулиране на енергийната ефективност на промишлени и битови сгради, и съхранение и преработка на отпадъците с цел опазване на околната среда. | Съхраняване на природното наследство и опазване на природния ресурс чрез внедряване на съвременни технологии в инфраструктурата за третиране на отпадъци и обекти с въведени мерки за енергийна ефективност и възобновяеми източници | Брой/ (кW) | Общинска администрация | На 2 год. | неприложимо | 3 |
| Специфична цел 8.2. Развитие и благоустрояване на населените места за повишаване стандарта на обитаване | Повишаване на стандарта за обитаване чрез изграждане на кътове за отдих, детски и спортни площадки | Брой | Общинска администрация | На 2 год. | неприложимо | 2 |
| ПРИОРИТЕТ 9 | | | | | | |
| Развитие на териториалното сътрудничество и укрепване на административния капацитет | | | | | | |
| Специфична цел 9.1. Създаване на вътрешни и външни партньорства за развитие на териториалното сътрудничество. | Развитие на между общинско и транснационално сътрудничество | Брой | Общинска администрация | На 2 год. | неприложимо | 2 |
| Специфична цел 9.2. Подобряване на административните услуги и повишаване на институционалния капацитет | Подобряване на адм.услуги чрез обучения на служителите | Брой | Общинска администрация | ежегодно | неприложимо | 2 |

МАТРИЦА НА ИНДИКАТОРИТЕ ЗА РЕЗУЛТАТ

| Приоритет, специфична цел, мярка | индикатор | Мярка /хил. лв.;%, бр. и др./ | Източник на информация | Период на отчитане | Базова стойност /Към началото на периода/ | Целева стойност /Към края на периода/ |
|---|---|-------------------------------------|-----------------------------|--------------------|--|--|
| СТРАТЕГИЧЕСКА ЦЕЛ 1 | | | | | | |
| СЪЖИВЯВАНЕ НА МЕСТНАТА ИКОНОМИКА И СЪЗДАВАНЕ НА РАБОТНИ МЕСТА ,ЧРЕЗ ЕФЕКТИВНО ИЗПОЛЗВАНЕ НА РЕСУРСИТЕ И ПРИВЛИЧАНЕ НА ИНВЕСТИЦИИ В СЕЛСКОТО СТОПАНСТВО | | | | | | |
| ПРИОРИТЕТ 1 | | | | | | |
| Подобряване средата за правене на бизнес чрез повишаване на конкурентоспособността на малкия и средния бизнес | | | | | | |
| Мярка 1.1.1. Стимулиране на местното предприемачество | Въведени нови и модерни технологии Проведени обучения за предприемачески и бизнес умения | Брой | Бизнес структури | На 2 год. | неприложимо | X |
| ПРИОРИТЕТ 2 | | | | | | |
| Подкрепа за активиране на общинската икономика чрез развитие на селско стопанството и туризма. | | | | | | |
| Мярка 2.1.1. Разнообразяване на земеделските култури | Изградени модерни ферми за биологично производство Засети/засадени площи с трайни насаждения и зеленчуци | Брой/дка | Общинска администрация, ДФЗ | ежегодно | неприложимо | 3 |
| Мярка 2.1.2. Подпомагане развитието на устойчиво и високотехнологично селско стопанство | Производство на екобрикети Разширен асортимент от нови продукти в алтернативното земеделието | Брой | Общинска администрация ДФЗ | На 2 год. | неприложимо | X |
| Мярка 2.1.3. Балансирано и устойчиво стопанисване на горите | Залесени площи | дка | Общинска администрация ДГС | ежегодно | неприложимо | X |

| | | | | | | |
|---|--|------|----------------------------|-----------|-------------|-----|
| | | | | | | |
| Мярка 2.2.1 Изграждане на подходяща инфраструктура до туристически обекти | Изградена туристическа инфраструктура – екопътеки, велоалеи, съоръжения за достъп до туристически обекти | Брой | Общинска администрация, МК | На 2 год. | неприложимо | 4 |
| | Ремонтирани, реставрирани културни, исторически и туристически обекти | | | | | |
| Мярка 2.2.2 Маркетинг на туристически продукти и услуги. | Нови туристически услуги | Брой | Общинска администрация | На 2 год. | неприложимо | X |
| СТРАТЕГИЧЕСКА ЦЕЛ 2: | | | | | | |
| РАЗВИТИЕ НА ВЪТРЕШНИЯ ПОТЕНЦИАЛ НА ОБЩИНАТА И УКРЕПВАНЕ НА МЕСТНАТА ИДЕНТИЧНОСТ, НАСЪРЧАВАНЕ НА РАВНИТЕ ВЪЗМОЖНОСТИ ЗА ОСИГУРЯВАНЕ НА ПО-ВИСОК ЖИЗНЕН СТАНДАРТ НА МЕСТНОТО НАСЕЛЕНИЕ | | | | | | |
| ПРИОРИТЕТ 3 | | | | | | |
| Подобряване на условията за осъществяване на система от качествени образователни и възпитателни дейности в учебните и детски заведения, които да изграждат личността на детето и на младия човек и да създават предпоставки за по-нататъшното му самостоятелно развитие и адаптиране на българското образование към европейските образователни системи и структури. | | | | | | |
| Мярка 3.1.1. Изграждане на жизнена среда в учебните заведения – удобна, естетична и психологически комфортна. | Саниран сграден фонд | Брой | Общинска администрация | Годишно | Неприложимо | 3 |
| | Обновени спорни площадки и съоръжения | | | | | |
| Мярка 3.1.2. Модернизиране на материално-техническата база, съобразно общоприетите европейски стандарти; | Ново оборудване, съобразено с европейските стандарти | Брой | Общинска администрация | Годишно | Неприложимо | 100 |
| Мярка 3.2.1. Осигуряване на равен достъп до качествено образование, съобразено с изискванията на българската и европейска образователна система | Създадени извънкласни дейности | Брой | Общинска администрация | Годишно | Неприложимо | 27 |
| | Брой мотивирани родители | | | | | |
| Мярка 3.2.2. Подобряване на качеството на образователния процес и стимулиране | Обучени педагогически специалисти | Брой | Общинска администрация | Годишно | Неприложимо | 27 |

| | | | | | | |
|---|---|------|--|----------|-------------|----|
| на деца и ученици с изявени дарби: | | | | | | |
| Мярка 3.2.3 Разширяване възможностите на образователните институции за участие в европейски образователни проекти: | Брой изградени партньорства | Брой | Общинска администрация | Годишно | Неприложимо | 27 |
| ПРИОРИТЕТ 4 | | | | | | |
| Разширяване обхвата на социалните услуги и предотвратяване на рисковете за социално изключване | | | | | | |
| Мярка 4.1.1. Достъпно здравеопазване и профилактика | Ремонтирани и оборудвани здравни заведения | Брой | общинска администрация; ОПЛ; | 3 години | неприложимо | X |
| Мярка 4.2.1. Комплексна грижа за деца в риск - разкриване на нови социални услуги за деца | разкрити нови социални услуги | Брой | Общинска администрация; Д „СП“; НПО; доставчици на социални услуги | 3 години | неприложимо | X |
| Мярка 4.2.2. Подобряване грижата за децата в семейството, с адекватна превенция на риска срещу изоставяне в институции и подкрепа за задържането им в биологичното семейство и подпомагане чрез ДСП | проведени информационни кампании | Брой | Д „СП“; общинска администрация; НПО; доставчици на социални услуги | 3 години | неприложимо | X |
| Мярка 4.3.1. Подкрепа за родителите за отглеждане на децата с увреждания в семейството | Брой родители, ползващи услуги в домашна среда | Брой | Д „СП“; общинска администрация; НПО; доставчици на социални услуги | ежегодно | неприложимо | X |
| | Брой осигурени помощни средства на деца с увреждания | Брой | Д „СП“; МЗ | ежегодно | неприложимо | X |
| Мярка 4.3.2. Осигуряване на възможности за качествено интегрирано образование на деца с увреждания. | Брой педагогически кадри, преминали квалификационни курсове за работа с деца с увреждания | Брой | Учебни и детски заведения; Д „СП“; общинска администрация; Ресурсен център | ежегодно | неприложимо | X |
| | Брой деца с увреждания, завършили степен на образование | Брой | Учебни и детски заведения; Д „СП“; общинска администрация; Ресурсен център | ежегодно | неприложимо | X |
| Мярка 4.4.1 Програми за превенция на рисковото поведение при деца и младежи | Брой програми и кампании за превенция на рисковото поведение | Брой | Учебни и детски заведения; Д „СП“; общинска администрация; РУП; | ежегодно | неприложимо | X |

| | | | МКБППМН | | | |
|--|--|------|--|-------------|-------------|---|
| | Брой проведени информационни кампании за инфекциозни заболявания, предавани по полов път | Брой | БЧК; учебни заведения; Д „СП“; общинска администрация; | ежегодно | неприложимо | X |
| Мярка 4.4.2. Подкрепа за преодоляване на последиците от рисковото поведение при децата и младежите | Брой деца с рисковото поведение получили подкрепа | Брой | МКБППМН; РУП; учебни и детски заведения; О „ЗД“; общинска администрация; | ежегодно | неприложимо | X |
| Мярка 4.5.1 Разкриване на услуги – резидентен тип за деца от община Алфатар, настанени в СИ и деца в риск от семейна среда | Брой разкрити социални услуги за деца - резидентен тип | Брой | общинска администрация; Д „СП“ | 3 години | неприложимо | X |
| Мярка 4.6.1. Предоставяне на услуга домашен социален патронаж във всички населени места на общината. | Брой включени нови потребители | Брой | общинска администрация; доставчик на социални услуги | ежегодно | 23 | X |
| Мярка 4.6.2 Осигуряване на дневна грижа и почасови услуги за стари хора. | Разкрит дневен център за възрастни хора | Брой | общинска администрация; Д „СП“; доставчик на социални услуги | 3 години | неприложимо | 2 |
| | Разширяване обхвата на почасовите услуги за стари хора | Брой | общинска администрация; Д „СП“; доставчик на социални услуги | 3 години | неприложимо | X |
| Мярка 4.6.3. Разширяване капацитета на обществена трапезария | Брой лица, обхванати в трапезарията | Брой | общинска администрация; Д „СП“; доставчик на социални услуги | ежегодно | 64 | X |
| Мярка 4.7.1. Осигуряване на резидентна грижа за самотно живеещи възрастни хора и предотвратяване настаняването им в специализирана институция. | Брой възрастни хора, ползващи резидентен тип услуга | Брой | общинска администрация; Д „СП“; ДСХ; ЦНСТ | ежегодно | 64 | X |
| Мярка 4.8.1. Разширяване на социалните услуги в домашна среда за подкрепа в ежедневието на хората с увреждания и техните семейства. | Брой разкрити нови социални услуги | Брой | общинска администрация; Д „СП“ | На 3 години | неприложимо | X |
| Мярка 4.8.2. Развиване на целеви общински политики/мерки за социално | Брой на подобрена инфраструктура – достъпна среда | Брой | общинска администрация; Д „СП“; Д „БТ“; НПО; учебни и детски заведения | На 3 години | неприложимо | X |

| | | | | | | |
|--|--|------|--|-------------|-------------|---|
| включване на хората с увреждания | Брой разработени стратегии, програми и планове | Брой | общинска администрация; Д „СП“; Д „БТ“; НПО | На 3 години | неприложимо | X |
| Мярка 4.9.1. Осигуряване на качествена резидентна грижа за хората с увреждания, в среда близка до семейната | Изградено 1 Защитено жилище за хора с психични разстройства | Брой | общинска администрация; Д „СП“; ОбС; НПО | На 3 години | неприложимо | X |
| ПРИОРИТЕТ 5 Разработване и утвърждаване на нови типове младежки, спортни и културни дейности за обогатяване живота на местното население и запазване на културната идентичност | | | | | | |
| Мярка 5.1.1. Насърчаване на и неформалното общуване и образование с оглед формиране на общи норми за поведение и общи ценности за придобиване на полезни знания и умения | Брой младежки сдружения | Брой | общинска администрация; НПО | На 3 години | неприложимо | X |
| Мярка 5.2.1. Разширяване и обновяване на съществуващата спортна база | Брой новосъздадени спортни площадки и обекти | Брой | общинска администрация; НПО; спортни клубове | На 3 години | неприложимо | X |
| Мярка 5.2.2. Мотивиране на населението за водене на здравословен начин на живот чрез масов спорт | Брой информационни кампании | Брой | общинска администрация; НПО; спортни клубове | На 3 години | неприложимо | 1 |
| | Брой организирани прояви за масов спорт | Брой | общинска администрация; НПО; спортни клубове | годишно | неприложимо | 2 |
| Мярка 5.3.1. Прецизиран анализ на артефактите в общината - живо и неживо културно наследство. | Изготвен анализ | брой | общинска администрация; НПО; читалища | На 3 години | неприложимо | 1 |
| Мярка 5.3.2 Интегрирана местна политика насочена към опазването, развитието и управлението на културното наследство. | Брой ремонтирани и консервирани паметници на културата, археологически находища и музейни ценности | брой | общинска администрация; НПО; читалища | На 3 години | неприложимо | 2 |
| Мярка 5.4.1. Използване на възможностите на оперативните програми и други такива като механизъм за допълнително финансиране на културните институти | Отделени средства за изграждане на информационна мрежа в културните институции | брой | Читалища; НПО общинска администрация | На 2 години | неприложимо | 2 |

| | | | | | | |
|--|---------------------------------------|------|--|----------|-------------|---|
| Мярка 5.5.1. Създаване на достъпна среда до културните институции за всички граждани и гости на Общината | Изградена достъпна архитектурна среда | брой | Общинска администрация; читалищни настоятелства | ежегодно | неприложимо | X |
| Мярка 5.5.2. Разработване на стратегически документи за утвърждаване на Алфатар като център със запазено живо културно наследство и превръщането му в атрактивен обект за демонстрационен етнографски туризъм. | Изготвени стратегически документи | брой | Общинска администрация; читалищни настоятелства | ежегодно | неприложимо | 2 |

ПРИОРИТЕТ 6

Съхраняване и развитие на човешкия фактор. Подобряване качеството на живот на населението и повишаване на заетостта.

| | | | | | | |
|--|------------------|------|------------------------|-----------|-------------|----|
| Мярка 6.1.1. Насърчаване на младежката заетост | Наети млади лица | брой | Общинска администрация | ежегодно | неприложимо | 2 |
| Мярка 6.1.2. Насърчаване на трудовата активност и социалното включване групи в неравностойно положение | Обучени лица | брой | Общинска администрация | ежегодно | неприложимо | 4 |
| Мярка 6.1.3. Интегриране на маргинализираните общности в обществения живот | Обучени лица | брой | Общинска администрация | ежегодно | неприложимо | 4 |
| Мярка 6.2.1 Стимулиране на самостоятелна заетост | Обучени лица | брой | Общинска администрация | На 3 год. | неприложимо | 2 |
| Мярка 6.3.1. Повишаване на професионалните умения и квалификацията на работната сила | Обучени лица | брой | Общинска администрация | ежегодно | неприложимо | 20 |

СТРАТЕГИЧЕСКА ЦЕЛ 3:

| ОСИГУРЯВАНЕ НА ИНТЕГРИРАНО И БАЛАНСИРАНО РАЗВИТИЕ НА НАСЕЛЕНИТЕ МЕСТА И ОБНОВЯВАНЕ НА ИНФРАСТРУКТУРАТА | | | | | | |
|---|--|---------|------------------------|-----------|-------------|---|
| ПРИОРИТЕТ 7 | | | | | | |
| Развитие на съвременна инфраструктура за подобрена свързаност и достъпност | | | | | | |
| Мярка 7.1.1. Доизграждане, развитие и модернизация на пътна инфраструктура | Ремонтирана/реконструирана пътна мрежа в км | Км. | Общинска администрация | На 2 год. | неприложимо | X |
| Мярка 7.1.2. Изграждане на нова и реконструкция на съществуваща водоснабдителна и канализационна мрежа, ефективно използване и управлени на снабдителна инфраструктура, свързана с добиване и доставяне на вода | доизградена канализационна мрежа и реконструирана водопроводна мрежа | Бр./Км. | Общинска администрация | На 2 год. | Неприложимо | X |
| | Подменени съоръжения на водопроводните системи | | | | | X |
| Мярка 7.2.1. Подобряване качеството и обхвата на телекомуникациите | Изградени зони със свободен достъп до WiFi интернет | брой | Общинска администрация | На 2 год. | неприложимо | X |
| Мярка 7.2.2. Комплексно планиране и устройство на територията | Изготвени стратегически документи | брой | Общинска администрация | На 2 год. | неприложимо | X |
| | Изготвен цифров и графичен модел | | | | | |
| ПРИОРИТЕТ 8 | | | | | | |
| Опазване на околната среда и подобряване на енергийната ефективност | | | | | | |
| Мярка 8.1.1. Осигуряване на ефективно управление на отпадъците и въвеждане на нови технологии за третиране на биоразградими отпадъци | Изградена система за компостиране | брой | Общинска администрация | ежегодно | неприложимо | 2 |
| | Ремонтирани водоеми | | | | | |
| | Изградена площадка за строителни отпадъци | | | | | |
| Мярка 8.1.2. Подобряване на енергийната ефективност и насърчаване използването на възобновяеми енергийни източници | Въведени мерки за енергийна ефективност | брой | Общинска администрация | ежегодно | неприложимо | 4 |
| | Обучени служители | | | | | |
| Мярка 8.2.1 Изграждане на нови съоръжения за спорт и отдих | Изградена детска площадка | брой | Общинска администрация | ежегодно | неприложимо | 4 |
| | Изградена спортна площадка | | | | | |
| | Изградени кътове за отдих | | | | | |

ПРИОРИТЕТ 9**Развитие на териториалното сътрудничество и укрепване на административния капацитет**

| | | | | | | |
|--|--|------|------------------------|-----------|-------------|----|
| Мярка 9.1.1. Създаване на нови партньорства | Създадени партньорства | брой | Общинска администрация | На 2 год. | неприложимо | 2 |
| Мярка 9.2.1 Повишаване на административния капацитет | Обучени общински служители и съветници | брой | Общинска администрация | ежегодно | неприложимо | 10 |

V. СИСТЕМА ЗА НАБЛЮДЕНИЕ И ОЦЕНКА

1. ЗНАЧЕНИЕ НА СИСТЕМАТА ЗА НАБЛЮДЕНИЕ И ОЦЕНКА

Задължително условие за успешната реализация на общинския план за развитие е неговата способност за адаптация към промените в общинските характеристики през следващите седем години. За да бъде ОПР основа за разработване на стратегическите документи през програмния период 2021-2027 е нужна неговата актуалност в края на 2020 г. Тези особености посочват потребността от разработването на система за наблюдение и оценка на плана. Системата обвързва отделни звена, извършваните от тях функции и последователността на операциите във времето.

Целите на системата са да се определи степента на изпълнение на планираните цели, да се проследи съответствието на плана с променящите се условия и да се аргументира нуждата от неговата актуализация.

Основните задачи пред системата са информационното обезпечаване, приложението на системата от индикатори на ОПР, пълноценната координация и взаимодействие на участващите структури и успешното публично представяне на резултатите от наблюдението.

Системата за наблюдение и оценка интегрира идентифицираните индикатори за измерване на резултатите и въздействието на плана.

2. УЧАСТВАЩИ СТРУКТУРИ

Основните участници са общинския съвет на община Алфатар, кмета на общината, дирекциите в местната администрацията, разнообразните институции, осигуряващи информация, всички заинтересовани страни, професионалните общности и участващите експертни екипи.

Общинският съвет е ръководния орган за наблюдение на ОПР. Представители на общинския съвет активно участваха в разработването на документа, осигурявайки условията за открито осъществяване на регламентирани дейности по планирането на общинското развитие. Практиките за осигуряване на публичност следва да бъдат продължени и във времето на реализацията на плана, като се гарантират нормативните изисквания за отчетност на резултатите от ОПР.

Кметът на общината организира наблюдението на ОПР. Основният инструмент за наблюдение и оценка на реализацията на плана е годишният доклад, подготвян в началото на всяка година от програмния период, с изключение на първата. Кметът въвежда и контролира процедурата за подготовката на доклада, след което предлага завършения документ за одобрение от общинския съвет. Неразделна част от процедурата е изпращането на доклада до председателя на областния съвет за развитие на област Силистра.

Дирекциите в общинската администрация активно се включват във всички етапи на разработването и реализацията на общинския план. Тяхната роля е да осъществяват необходимата комуникация и координация с всички останали участващи страни. Съществена роля е и предоставянето на експертна дейност при подготовката на годишните доклади.

Задължително е въвличането на институциите, предоставящи нужната информация за проследяване на плана, съобразно с неговите индикатори. Основните източници на информация са Националният статистически институт, Териториалното статистическо бюро в Силистра, Агенцията по заетостта, различни представителни проучвания на местната администрация, неправителствени организации и експертни колективи.

Заинтересованите страни обхващат представители на областната администрация, неправителствения сектор, частния сектор, образователните и културни институции, професионалните общности, заедно с отделните жители в общината. Разработването на ОПР се проведе в условията на добра и коректна комуникация между всички заинтересовани страни, обменящи идеи чрез проведените обществени обсъждания. Обособилите се контакти следва да

бъдат използвани и през предстоящите седем години, с оглед осигуряването на по-пълна представа за реалните резултати от изпълнението на плана. Препоръчително е подготвянето на контактна листа, въз основа на която да се организират предстоящите дискусии.

3. ДЕЙНОСТИ ПО НАБЛЮДЕНИЕТО И ОЦЕНКАТА НА ПЛАНА

В същността на системата за наблюдение и оценка на ОПР Алфатар са предвидените отделни дейности и тяхната последователност.

Съгласно законодателството в сферата на регионалното развитие, кметът на общината и общинският съвет съвместно обезпечават дейностите по изработването, съгласуването и последващите реализация и наблюдение на ОПР. Двата органа осигуряват предпоставките за въвличане на обществеността в работата по създаването и прилагането на плана. Кметът на общината организира цялостния процес в условията на постоянна координация и комуникация с одобряващия и приемащия орган – общинският съвет.

Общинският съвет е определен като основен орган за наблюдение на ОПР. Функциите на ОбС /чл. 81 от ППЗРР/ са осигуряване на необходимата информация за оценка, координация и разпределение на отговорностите между отделните структури от общинската администрация, изпълняващи ОПР, както и поддържане на непрекъсната комуникация с централните и местните институции. ОбС утвърждава необходимите мерки за промяна и усъвършенстване на системата за наблюдение и оценка на плана. Успоредно е хармонизирането на изброените дейности с действащото законодателство и утвърдените норми за обществената дейност в страната, както и популяризирането на резултатите от ОПР в публичното пространство.

Кметът организира наблюдението на конкретните дейности по реализацията на ОПР. Инструментът за обобщаване и представяне на резултатите от прилагането на ОПР, респективно неговото наблюдение, е годишният доклад. Системата за наблюдение на ОПР Алфатар предвижда изработването на общо шест доклада. Изводите от съдържанието на докладите са информационната основа за междинната и последващата оценка на плана и предоставя информация за:

- социалните, икономическите и екологичните промени в рамките на общината и прилежащата ѝ външна среда;
- степента на изпълнение на предвидените стратегически цели;
- конкретните резултати от изпълнението на задълженията от страна на изпълняващите плана;
- мотивирани предложения за подобряване на системата за наблюдение, както и за цялостния процес по изпълнението на плана.

Компетентните органи следва да предоставят информация относно предприетите мерки за осигуряване на публичност на плана, идентифицираните проблеми и предложения за тяхното преодоляване, използваните начини за събиране на информация, функционирането на формираните партньорства. Докладът се обсъжда и приема от ОбС.

Съществена функция на ОбС и кмета е планирането на вътрешна организационна структура, където са детайлно разпределени задълженията на всички експерти и специалисти, поддържащи процеса по наблюдение на ОПР.

Изработването на междинна оценка на ОПР е предвидено за 2017 година. Междинната оценка следва да проследи:

- досегашния прогрес на плана;
- актуалността на стратегията му спрямо настъпилите промени в средата;
- ефективността на координацията между компетентните органи.

Междинната оценка трябва да констатира и аргументира нуждата от актуализация на ОПР. В случай на подобна необходимост, актуализирания документ на ОПР е предвиден за разработване през втората половина на 2017 година и съобразно структурата на настоящия документ. По този

начин междинната оценка е ключов инструмент за оценка на изпълнението на ОПР и представлява логическо продължение на предходните годишни доклади.

Междинната оценка се изработва от експертен екип при взаимодействие между всички заинтересовани страни, предоставящи становище за досегашните резултати от плана. Оценката синтезира дейностите по събиране и обработка на информация, приложение на системата от индикатори, формулиране на насоки за корекция на плана. Извършването на дейностите изисква екип, предоставящ нужната експертна дейност, и активно взаимодействащ със специалистите в общината. Ключова роля изпълняват заинтересованите страни, предлагащи необходимата информация и своите гледни точки, заедно със специализираните институции, съхраняващи нужната статистическа информация. Кметът внася документа за обсъждане от ОбС, който го одобрява и по този начин формално завършва междинната оценка.

Изводите на междинната оценка отвеждат до евентуалната актуализация на ОПР. Главните причини за промяна на плана могат да бъдат продиктувани от динамичните социални и икономически процеси на общинско ниво, заедно с възникнали съществени изменения в екологичната обстановка. Към тези обстоятелства се присъединяват и важни промени в законодателната и стратегическата рамка – набора от европейските и националните нормативни и стратегически документи, основните политики и секторните планове и програми. Междинната оценка следва да оцени значимостта на настъпилите изменения и адекватността на наличния ОПР спрямо тях. Оценката определя дали е целесъобразно формулирането на допълнителни мерки и дефинирането на нови проекти – изработването на актуализиран документ със срок за изпълнение оставащото време от програмния период. Друга възможност е решението за актуализиране само на програмата за реализация.

4. РАЗПРЕДЕЛЕНИЕ НА ДЕЙНОСТИТЕ

През 2014 година е предвидено да се въведат методи за събиране на информация от страна на общинската администрация. Основните методи са организиране на информационна система, съдържаща данни за всички проекти от съдържанието на ОПР, активен диалог със заинтересованите страни и отбелязване на техните наблюдения върху общинското развитие. Този механизъм следва да се доразвие през следващите години с изработването на **годишните доклади, междинната, последващата оценка** и евентуално **актуализацията на документа**.

През 2015, 2016 и 2018, 2019 и 2020 година следва да се проведе последователността от изработване на годишен доклад, чрез приложението на системата от индикатори и използване на събраната информация от страна на дирекциите в общината. След изготвянето на доклада следва да се организира публичното му представяне и разпространяване – задължение на общинската администрация. Приложимите методи за дейността са публикуване на интернет страницата на общината, използване на местните медии и препращането на документа на ключовите партньори по реализацията на ОПР /подготвената контактна листа/. Поредицата от събития завършва с организирането и провеждането на публична дискусия, въвличаща компетентните органи, заинтересованите страни и професионалните общности. На срещите, освен запознаване с резултатите, трябва да се обобщи и съхрани общественото мнение, като ресурс за следващите годишни доклади.

Междинната оценка следва да се извърши от независим експертен екип през първата половина на 2017 година. Избраният екип, в състав според разпоредбите на ППЗРР, задължително използва разработената система от индикатори при постоянен контакт с общинската администрация. След одобрението на оценката от ОбС, материалите ѝ се публикуват на интернет страницата на общината.

Аналогична е и процедурата за последващата оценка на плана, предвидена за 2021 година и финален момент от наблюдението и оценяването на общинския план.

VI. ДЕЙСТВИЯ ЗА ПРИЛАГАНЕ ПРИНЦИПА НА ПАРТНЬОРСТВО И ОСИГУРЯВАНЕ НА ИНФОРМАЦИЯ И ПУБЛИЧНОСТ

1. ОБХВАТ И ЦЕЛ НА ДЕЙНОСТТА

Целта на тази дейност е да се приложат най-подходящите инструменти за участие на всички партньори и заинтересовани страни, както в процеса на подготовка, така и в процеса на реализация на общинския план. Процесът на разработването на ОПР е процес който се развиваше и базираше на добра комуникация, партньорство и сътрудничество с общинската администрация, работодатели, НПО, с широката общественост и активните икономически субекти от общината. Това отговаря на изискването на Закона за регионалното развитие и Правилника за неговото прилагане, които определят търсенето на партньорство, публичност и прозрачност като водещ принцип при разработването и реализацията на ОПР. Кметът и Общинският съвет са органите, които носят отговорност за осигуряване на информация и публичност за дейностите по ОПР.

Прилагането на разнообразни инициативи за представяне на работата по ОПР стимулират гражданското участие и генерират идеи за приоритети, мерки и конкретни проекти. Балансирането на различни интереси и обсъждането на мотивирани предложения подпомага разработването на плана да постигне реалистични резултати, които точно отразяват специфичната местна действителност. Осигуряването на обществена ангажираност към разработването и прилагането на ОПР е гаранция за неговата успешна реализация.

2. ПРИЛАГАНЕ ПРИНЦИПА НА ПАРТНЬОРСТВО И ОСИГУРЯВАНЕ НА ИНФОРМАЦИЯ И ПУБЛИЧНОСТ В ПРОЦЕСА НА РАЗРАБОТВАНЕ НА ПЛАНА

Принципът на партньорство е един от основните механизми за функциониране на Европейския съюз. Основното изискване при изпълнение на този принцип е активното участие на гражданското общество в процеса на разработване, подбор, управление и мониторинг на проектите и стратегическите документи за развитие. Този принцип предполага прилагането на различни подходи за диалог и консултации на общинско и национално равнище, които да осигурят съвместното участие на местните и регионални власти, бизнеса и асоциациите на работодателите, синдикатите, неправителствените организации и други заинтересовани страни.

Ефективното планиране и успешното устойчиво и интегрирано развитие се основават на отворен и прозрачен процес с широко включване на гражданите и заинтересованите страни в различните етапи. Законът за регионалното развитие и правилника за неговото прилагане определят търсенето на партньорство, публичност и прозрачност като ръководен принцип на разработването и реализацията на ОПР.

Действащата нормативна уредба разполага с добре изпитани в практиката инструменти за управление на реализацията на ОПР. Те са: годишни доклади за изпълнението на ОПР, междинна и последваща оценка на общинския план. Тези документи съдържат информация за постигнатия прогрес по изпълнението на ОПР, несъответствията между планираното и реалното състояние на общината към наблюдавания момент. Законодателството изисква публичното представяне на докладите – публикуване на официалната страница на Община Алфатар, както и препращането им към основните заинтересовани страни. Установено в практиката е провеждането на публични дискусии, на които отговарящите за управлението на плана звена представят постигнатите резултати и обсъждат със заинтересованите страни мерки за преодоляването на възникнали рискове

и трудности. Друго направление в процеса на осигуряване на прозрачност и публичност по време на реализацията на ОПР е формирането на оперативни партньорства за реализиране на определените с общинския план приоритетни проекти, които са неразделна част от Програмата за реализация. В програмата са описани: организацията за изпълнение на проектите, отговарящата структура и участващите партньори. Предвижда се общинската администрация периодично да публикува новини, свързани с ключовите проекти по общинския план, като част от структурата на интернет портала на Общината. Ефективен инструмент е използването на различни медийни платформи за популяризиране на инициативите.

Очаква се да бъдат приложени разнообразни форми за насърчаване реализацията на смесени инициативи – ПЧП. Следва пълноценно да се развива и задълбочава осъществената по време на разработката на плана постоянна комуникация и взаимодействие между общинската администрация и администрациите на водещи публични субекти, особено в сферата на културата.

Последващата оценка дава препоръки за разработването на ОПР за програмния период след 2021 година.

В случай на положително становище от междинната оценка, относно потребността от актуализация на ОПР, се изработва актуализиран документ на ОПР за периода 2018-2020. Актуализираният документ следва редът за подготовка на ОПР, включително техническото изпълнение на задачата и формалните процедури по неговото приемане. Документът е логично продължение на изводите и решение на проблемите, описани от доклада на междинната оценката. Структурата и стратегията на актуализирания план трябва да се основават и да надграждат изпълнявания до 2018 ОПР.

VII. ПРОГРАМА ЗА РЕАЛИЗАЦИЯ НА ОБЩИНСКИЯ ПЛАН

1. СЪЩНОСТ И ЦЕЛИ НА ПРОГРАМАТА ЗА РЕАЛИЗАЦИЯ

Програмата за реализация е заключителния елемент от структурата на ОПР и водещата предпоставка за реализацията на плана и неговите цели. В единство с останалите инструменти, програмата определя начините за разпределение на наличните и потенциалните общински времеви, финансови и организационни ресурси. Същността на програмата за реализация е обобщаването на подходящи проекти, продължаващи и конкретизиращи логиката на формулираните мерки от обхвата на приоритетите. Основната цел на програмата е да бъде осигурена оперативна основа за изпълнение на плана. Изясняването на смисловите връзки между отделните мерки и следващите ги проекти, определянето на ориентируваща финансова стойност и източник на финансиране за проектите, идентифицирането на отговорна структура и пълноценни партньори, успоредно с управлението на проектите във времето, са аспектите на основната цел.

Дефинираните и включените в състава на ОПР проекти принадлежат към определена мярка от приоритетите на стратегическата част. Ориентирането на проектите към един приоритет се въвежда заради търсенето на рационална подредба на проектите и оптимално управление и разпределение на финансовите ресурси. Ограничен брой проекти не са съотнесени към конкретна мярка, но съобразно тематичната им насоченост са включени към проектите на отделните области за въздействие.

Посочените в списъка проекти за реализация през периода 2014-2020, както и източниците на финансиране /конкретни инвестиционни приоритети и приоритетни оси на Оперативните програми/ са актуални към момента на предаване на Общинския план за развитие и е възможно да бъдат променени през годините.

2 СПИСЪК С ПРОЕКТИ ЗА РЕАЛИЗАЦИЯ ПРЕЗ ПЕРИОДА 2014-2020

| Проект № | Наименование | Насочен към мярка | Индикативна стойност /лв./ | Източник на финансиране | Отговорна структура | Партньорски структури | Време за реализация | | | | | | |
|--|---|---|----------------------------|----------------------------|-------------------------------------|-----------------------|---------------------|----|----|----|----|----|----|
| | | | | | | | 14 | 15 | 16 | 17 | 18 | 19 | 20 |
| СТРАТЕГИЧЕСКА ЦЕЛ 1: СЪЖИВЯВАНЕ НА МЕСТНАТА ИКОНОМИКА И СЪЗДАВАНЕ НА РАБОТНИ МЕСТА ,ЧРЕЗ ЕФЕКТИВНО ИЗПОЛЗВАНЕ НА РЕСУРСИТЕ И ПРИВЛИЧАНЕ НА ИНВЕСТИЦИИ В СЕЛСКОТО СТОПАНСТВО | | | | | | | | | | | | | |
| Приоритет 1 ПОДОБРЯВАНЕ СРЕДАТА ЗА ПРАВЕНЕ НА БИЗНЕС ЧРЕЗ ПОВИШАВАНЕ НА КОНКУРЕНТНОСПОСОБНОСТТА НА МАЛКИЯ И СРЕДНИЯ БИЗНЕС | | | | | | | | | | | | | |
| СПЕЦИФИЧНА ЦЕЛ 1.1. Насърчаване на предприемачеството, инвестициите и иновациите | | | | | | | | | | | | | |
| П 1.1 | Въвеждане на нови и модерни технологии | М 1.1.1; М 8.1.1 М2.1.2 М8.1.2 М2.2.1 | В процес на обсъждане | ЕСИФ, МИЕ, ИАНМСП | Бизнес структури | - | X | X | X | X | X | X | X |
| П 1.2 | Провеждане на обучения за придобиване на предприемачески и бизнес умения | М 1.1.1 М 6.1.1 М 6.2.1 М6.3.1 | В процес на обсъждане | МТСП, ОП РЧР, ИАНМСП | Бизнес структури, Община Алфатар | - | X | X | X | X | X | X | X |
| П 1.3 | Поддържане на актуална информация за свободни общински сгради на интернет страницата на общината. | М 1.1.1 М 2.1.1 М2.2.1 М2.1.2 | В процес на обсъждане | - | Община Алфатар | - | X | X | X | X | X | X | X |
| ПРИОРИТЕТ 2. ПОДКРЕПА ЗА АКТИВИРАНЕ НА ОБЩИНСКАТА ИКОНОМИКА ЧРЕЗ РАЗВИТИЕ НА СЕЛСКОТО СТОПАНСТВО И ТУРИЗМА | | | | | | | | | | | | | |
| СПЕЦИФИЧНА ЦЕЛ 2.1. Стимулиране развитието на селското и горско стопанство | | | | | | | | | | | | | |

| | | | | | | | | | | | | | |
|-------|--|------------------------------|--------|---------------------|--|---|---|---|---|---|---|---|---|
| П 2.1 | Увеличаване на трайните насаждения | М 2.1.1 М2.1.2 | 20 000 | ДФЗ,ПРСР, НСМ | Земеделски производител и Браншови организации | - | X | X | X | X | X | X | X |
| П 2.2 | Развитие на зеленчукопроизводството | М 2.1.1 М 2.1.2 | 20 000 | ДФЗ, ПРСР, НСМ | Земеделски производител и Браншови организации | - | X | X | X | X | X | X | X |
| П 2.3 | Изграждане на модерни ферми за биологично земеделие | М 2.1.1 М 1.1.1 М8.1.1 | 60 000 | ДФЗ, ПРСР, НСМ | Земеделски производител и Браншови организации, Община Алфатар | - | X | X | X | X | X | X | X |
| П 2.4 | Разработване на проект за производство на екобрикети | М 2.1.2 М2.1.1 | 60 000 | ДФЗ, ПРСР,ОПИК | Земеделски производител и Браншови организации, НПО,Община Алфатар | - | X | X | X | X | X | X | X |
| П 2.5 | Разработване на проект за отглеждане на етерично маслени и лекарствени култури и билки върху ерозирали общински земи | М 2.1.2 М 2.1.1 | 20 000 | ДФЗ, ПРСР | Земеделски производител и Браншови организации, НПО | - | X | X | X | X | X | X | X |
| П 2.6 | Насърчаване сдружаването на производителите и кооперирането на участниците във веригата за реализация на земеделски продукти и храни | М 2.1.2 | 1 000 | ДФЗ, ПРСР,НСМ | Земеделски производител и Браншови организации, НПО | - | X | X | X | X | X | X | X |
| П 2.7 | Залесяване на пустеещи и на не земеделски земи | М 2.1.3 | 60 000 | Община Алфатар,ПРСР | Община Алфатар ,Държавни структури | - | X | X | X | X | X | X | X |
| П 2.8 | Подобряване на превенцията срещу горски пожари и др. | М 2.1.3 | 6 000 | Община Алфатар,ПРСР | Община Алфатар ,Държавни структури | - | X | X | X | X | X | X | X |

СПЕЦИФИЧНА ЦЕЛ 2.2.

Насърчаване развитието на икономическия сектор чрез развитие на туризма

| | | | | | | | | | | | | | |
|--------|---|--|--------|------------------------------------|----------------|---|---|---|---|---|---|---|---|
| П 2.9 | Проектиране и изграждане на екопътеки и велоалеи/подържане на съществуващи пътища/ | М 2.2.1 М 2.2.2 | 15 000 | Община Алфатар, ПРСР, ПУДООС | Община Алфатар | - | X | X | X | X | X | X | X |
| П 2.10 | Ремонтиране, реставрация и консервация на културни, исторически и туристически обекти | М 2.2.1 М 2.2.2 М 5.3.3 | 20 000 | МК, Община Алфатар, ПРСР, | Община Алфатар | - | X | X | X | X | X | X | X |
| П 2.11 | Изграждане на съоръжения за достъп до съществуващи туристически обекти | М 2.2.1 М 2.2.2 М 5.5.1 | 10 000 | МК, Община Алфатар, ПРСР | Община Алфатар | - | X | X | X | X | X | X | X |
| П 2.12 | Прилагане и актуализиране на маркетингова стратегия за развитие на туризма | М 2.2.2 М 2.2.1 | 4 000 | Община Алфатар, ПРСР, ПУДООС, ЕСИФ | Община Алфатар | - | X | X | X | X | X | X | X |
| П 2.13 | Насърчаване на местната общност към предлагане на туристически услуги | М 2.2.2 М 2.2.1 М 5.3.3 М 5.5.2 | 2 000 | Община Алфатар, НСМ, | Община Алфатар | НПО, Местни занаятчии | X | X | X | X | X | X | X |
| П 2.14 | Концепция за популяризиране на местния туристически потенциал | М 2.2.2 М 2.2.1 М 5.4.1 М 5.5.2 | 2 000 | Община Алфатар, МИЕ | Община Алфатар | НПО, Местни занаятчии, Гражданско общество- | X | X | X | X | X | X | X |

СТРАТЕГИЧЕСКА ЦЕЛ 2

Развитие на вътрешния потенциал на общината и укрепване на местната идентичност, насърчаване на равните възможности за осигуряване на по-висок жизнен стандарт на местното население

ПРИОРИТЕТ 3.

ПОДОБРЯВАНЕ НА УСЛОВИЯТА ЗА ОСЪЩЕСТВЯВАНЕ НА СИСТЕМА ОТ КАЧЕСТВЕНИ ОБРАЗОВАТЕЛНИ И ВЪЗПИТАТЕЛНИ ДЕЙНОСТИ В УЧЕБНИТЕ И ДЕТСКИ ЗАВЕДЕНИЯ, КОИТО ДА ИЗГРАЖДАТ ЛИЧНОСТТА НА ДЕТЕТО И НА МЛАДИЯ ЧОВЕК И ДА СЪЗДАВАТ ПРЕДПОСТАВКИ ЗА ПО-НАТАТЪШНОТО МУ САМОСТОЯТЕЛНО РАЗВИТИЕ И АДАПТИРАНЕ НА БЪЛГАРСКОТО ОБРАЗОВАНИЕ КЪМ ЕВРОПЕЙСКИТЕ ОБРАЗОВАТЕЛНИ СИСТЕМИ И СТРУКТУРИ

СПЕЦИФИЧНА ЦЕЛ 3.1.

Превръщане на детските и учебни заведения в желана територия за личностно развитие на децата и учениците

| | | | | | | | | | | | | | |
|-------|--|--|--------|--|---|--------------------|---|---|---|---|---|---|---|
| П 3.1 | Санитарне на сградния фонд | М 3.1.1 М 3.1.2 М5.2.1 М8.1.2 | 60 000 | Община Алфата, ОПНОИР, Проект „Красива България, ЕИП | Община Алфатар, Учебните заведения | - | X | X | X | X | X | X | X |
| П 3.2 | Обновяване на спортните площадки със спортни съоръжения, съобразени с новите стандарти и изисквания; | М 3.1.1 М 8.2.1 М5.2.1 | 10 000 | Община Алфатар, ММС, ОПНОИР | Община Алфатар | Учебните заведения | X | X | X | X | X | X | X |
| П 3.3 | Изграждане на площадки за обучение на децата и учениците по безопасност на уличното движение. | М 3.1.1 М 8.2.1 | 10 000 | Община Алфатар, ММС, ОПНОИР | Община Алфатар | Учебните заведения | X | X | X | X | X | X | X |
| П 3.4 | Обезпечаване със съвременни технически средства учебните и детски заведения; | М 3.1.2 М5.2.1 | 2 000 | Община Алфата, МОН, ЦОИДУЕМ, ОПНОИР | Община Алфатар, Учебни и детски заведения | - | X | X | X | X | X | X | X |
| П 3.5 | Подмяна на амортизираното оборудване и обзавеждане; | М 3.1.2 М 5.2.1 | 6 000 | Община Алфата, МОН, ЦОИДУЕМ, ОПНОИР, ММС | Община Алфатар, Учебни и детски заведения | - | X | X | X | X | X | X | X |

СПЕЦИФИЧНА ЦЕЛ 3.2.

Повишаване на ефективността на образователната система

| | | | | | | | | | | | | | |
|--------|---|---------|-----------------------|---------------------------------------|--|----------|---|---|---|---|---|---|---|
| ПЗ.6 | Мотивиране на родителите за включване на децата в предучилищна подготовка две години преди постъпване в първи клас | М 3.2.1 | 1 000 | ЦОИДУЕМ, НПО | Учебни и детски заведения Община Алфатар | - | X | X | X | X | X | X | X |
| П 3.7 | Пълноценна социална интеграция на деца и ученици, чийто майчин език не е български; | М 3.2.1 | В процес на обсъждане | ЦОИДУЕМ, МОН | Учебни и детски заведения, Община Алфатар | - | X | X | X | X | X | X | X |
| П 3.8 | Интегриране на деца и ученици със специални образователни потребности в детските и учебни заведения, чрез създаване на благоприятна и подкрепяща среда за тяхното обучение; | М 3.2.1 | 10 000 | ОПРЧР, Община Алфатар, ЦОИДУЕМ, | Община Алфатар, Учебни и детски заведения | - | X | X | X | X | X | X | X |
| П 3.9 | Мотивация на децата, учениците и семействата им за намаляване броя на необхванатите и отпаднали от образователния процес | М 3.2.1 | В процес на обсъждане | ЦОИДУЕМ, МОН | Община Алфатар, Учебни и детски заведения | Родители | X | X | X | X | X | X | X |
| П 3.10 | Приобщаване на родителите към училищния живот | М 3.2.1 | 1 000 | - | Учебни и детски заведения | Родители | X | X | X | X | X | X | X |

| | | | | | | | | | | | | | |
|--------|---|---------|-------|---|---|---|---|---|---|---|---|---|---|
| П 3.11 | Включване на децата и учениците в извънкласни дейности, съобразно възрастта и интересите им; | М 3.2.1 | 2 000 | ЦОИДУЕМ, МОН ОПНОИР, ММС | Учебни и детски заведения | - | X | X | X | X | X | X | X |
| П 3.12 | Повишаване квалификацията на педагогическите специалисти чрез ефективна квалификация – обмяна на информация, споделяне на опит и добри практики | М 3.2.2 | 3 000 | ОП НОИР, ЦОИДУЕМ, Национален институт за обучение и квалификация в системата на образованието | Учебни и детски заведения | - | X | X | X | X | X | X | X |
| П 3.13 | Увеличаване употребата на информационни и комуникационни технологии като инструмент на обучение; | М 3.2.2 | 1 000 | ЦОИДУЕМ, МОН ОПНОИР | Учебни и детски заведения | - | X | X | X | X | X | X | X |
| П 3.14 | Ефективно взаимодействие с родителската общност, училищните настоятелства и развитие на обществената подкрепа при решаване на проблеми и казуси | М 3.2.2 | 2 000 | НПО, ЦОИДУЕМ, ОПНОИР | Община Алфатар, Учебни и детски заведения | - | X | X | X | X | X | X | X |
| П.3.15 | Активно участие на децата и учениците в различни форми на | М 3.2.2 | 1 000 | Община Алфатар, НПО | Учебни и детски заведения | - | X | X | X | X | X | X | X |

Общински план за развитие на Община Алфатар 2014 – 2020 година

| | | | | | | | | | | | | | | |
|--------|---|---------|--------|----------------------------|---|---|---|---|---|---|---|---|---|---|
| | ученическото самоуправление – ученически съвети и ученически парламент; | | | | Община Алфатар | | | | | | | | | |
| П.3.16 | Създаване на благоприятна среда чрез разнообразяване на извънкласните и извънурочни форми за развитие на децата и учениците с изяви дарби и финансово стимулиране на техните изяви. | М 3.2.2 | 10 000 | ЦОИДУЕМ, ОП НОИР, МОН, ММС | Община Алфатар Учебни и детски заведения | - | X | X | X | X | X | X | X | X |
| П.3.17 | Сътрудничество на Европейско ниво в разработването и обмена на иновационни програми, методологии и учебни материали, както и споделяне на добри практики; | М 3.2.3 | 6 000 | ОП НОИР, ЦРЧР, МОН | Учебни заведения | - | X | X | X | X | X | X | X | X |
| П.3.18 | Разширяване на мрежата от контакти с европейски партньорски институции. | М 3.2.3 | 2 000 | ОП НОИР, ЦРЧР, МОН | Учебни заведения | - | X | X | X | X | X | X | X | X |

ПРИОРИТЕТ 4.

РАЗШИРЯВАНЕ ОБХВАТА НА СОЦИАЛНИТЕ УСЛУГИ И ПРЕДОТВРАТЯВАНЕ НА РИСКОВЕТЕ ЗА СОЦИАЛНО ИЗКЛЮЧВАНЕ

| СПЕЦИФИЧНА ЦЕЛ 4.1. | | | | | | | | | | | | | |
|---|--|--|-----------------------|--|--|-----------------------------------|---|---|---|---|---|--|---|
| Подобряване на качеството и разширяване обхвата на здравните услуги | | | | | | | | | | | | | |
| П 4.1. | Обновяване, ремонтране и осъвременяване на техническото оборудване в здравните заведения, подобряване на енергийната ефективност в тях | М 4.1.1 М 8.1.2 | 10 000 | ЕСИФ, МЗ | здравни заведения | - | | | X | X | X | | |
| СПЕЦИФИЧНА ЦЕЛ 4.2 | | | | | | | | | | | | | |
| Превенция за деца и семейства в риск и грижи за деца, изведени от специализирани институции | | | | | | | | | | | | | |
| П 4.2. | Разкриване на ЦСРИ | М 4.2.1 М4.5.1 М4.5.2 М4.6.1 | 200 000 | Общински бюджет, Държавен бюджет, МТСП, ОП РЧР, АСП | Община Алфатар, структури на министерств а | Социални заведения, уязвими групи | X | X | X | | | | |
| П 4.3. | Информационна кампания и достъп до услугите, предоставени от ЦОП - Силистра за деца и семейства в риск от Община Алфатар | М 4.2.2 М 4.2.1 М4.4.1 М4.4.2 М4.6.1 | 200 | Общински бюджет, НПО | Община Алфатар | уязвими групи | X | | X | | X | | X |
| П 4.4 | Информационна кампания за развитие на Приемната грижа в Община Алфатар | М 4.2.2 М4.2.1 М4.4.1 М4.4.2 М4.6.1 | 200 | Общински бюджет | Община Алфатар | уязвими групи | X | | X | | X | | X |
| СПЕЦИФИЧНА ЦЕЛ 4.3. | | | | | | | | | | | | | |
| Осигуряване на условия за развитие на децата с увреждания, отглеждани в семейството | | | | | | | | | | | | | |
| П 4.5. | Разширяване на програмите, които предлагат домашни грижи - Личен асистент и Социален асистент за | М 4.3.1 М4.2.1 М4.8.1 | В процес на обсъждане | - | Община Алфатар, структури на министерств | Социални заведения, уязвими групи | X | X | X | | | | |

| | | | | | | | | | | | | | | |
|---|--|-------------------------------|-----------------------|-----------------|---|--------------------|---|---|---|---|---|---|---|---|
| | деца с увреждания | | | | а | | | | | | | | | |
| П 4.6. | Осигуряване на помощни средства чрез ДСП по Закона за интеграция на хората с увреждания | М 4.3.1 М4.2.1 М4.8.1 | В процес на обсъждане | - | Община Алфатар, структури на министерств а | ДСП, уязвими групи | X | X | X | X | X | X | X | X |
| П 4.7 | Ползване услугите на Ресурсния център за интегрираното обучение и възпитание на деца и ученици със специални образователни потребности гр.Силистра, разработване на програми и проекти за интегрирано обучение | М 4.3.2 М 3.2.1 М 4.2.2 | 15 000 | ОП РЧР, МТСП | Учебни и детски заведения структури на министерств а | уязвими групи | X | X | X | X | X | X | X | X |
| П 4.8. | Обучение и квалификация на педагогическия персонал за преподаване на деца със специално образователни потребности | М 4.3.2 М 3.2.1 М 4.2.2 | 2 000 | МТСП, ОП РЧР | Учебни и детски заведения структури на министерств а, | уязвими групи | X | X | | | X | | | X |
| СПЕЦИФИЧНА ЦЕЛ 4.4. Да се осигури подкрепа на уязвимите семейства за превенция на рисково поведение и negliжиране на децата | | | | | | | | | | | | | | |
| П 4.9 | Образователни програми и кампании в училище и/или в рамките на ЦОП и/или МКБППМН за превенция на рисково поведение (агресия; насилие; отклоняващо се поведение; рисково поведение на деца и | М 4.4.1 | 200 | Общински бюджет | Община Алфатар | уязвими групи | X | | X | | X | | | X |

| | | | | | | | | | | | | | |
|---------|--|---------|-----|-----------------|----------------|---------------------------------|---|--|---|--|---|--|---|
| | младежи); провеждане на здравна и социална просвета против зависимостите; лекции и дискусии в часа на класа; организиране на хепънинги; между училищни прояви и инициативи на общинско и областно ниво. | | | | | | | | | | | | |
| П 4.10. | Разширяване на дейността на Български червен кръст, свързана с проблемите за здравето, секса, профилактика и лечение на полово предавани инфекции и заболявания и провеждане на информационни кампании в учебните заведения. | М 4.4.1 | 200 | НПО, БЧК | БЧК | населението на общината | X | | X | | X | | X |
| П 4.11. | Съвместни дейности на Местната комисия за борба с противообществените прояви на малолетни и непълнолетни (МКБППМН) и обществените възпитатели в общината, заедно с ОЗД в подкрепа на деца с рисково поведение и жертви на насилие. | М 4.4.2 | 200 | Общински бюджет | Община Алфатар | МКБППМН, обществени възпитатели | X | | X | | X | | X |

СПЕЦИФИЧНА ЦЕЛ 4.5.

Да се развият алтернативни социални услуги за предоставяне на резидентна грижа в среда, близка до семейната за децата, които не могат да бъдат отглеждани в семейна среда.

| | | | | | | | | | | | | | | | |
|---|---|--------------------|-----------------------|---|--|--------------------------------------|---|---|---|---|---|---|---|---|---|
| П 4.12. | Изграждане на ЦНСТ за деца, настанени в СИ и деца в риск | М 4.5.1 | 200 000 | Общински бюджет, Държавен бюджет, МТСП, ОП РЧР, ЕСИФ | Община Алфатар | Социални заведения, уязвими групи | | X | | X | | | | | |
| СПЕЦИФИЧНА ЦЕЛ 4.6. | | | | | | | | | | | | | | | |
| Развиване и разширяване на мрежата от услуги в общността, за осигуряване на условия за спокоен и достоен живот на самотно живеещи стари хора и възрастни хора с увреждания: | | | | | | | | | | | | | | | |
| П 4.13. | Разширяване на обема и многообразието на дейностите в Домашен социален патронаж в общината | М 4.6.1 | В процес на обсъждане | - | Община Алфатар | уязвими групи | X | X | X | X | X | X | X | X | X |
| П 4.14 | Продължаване на общинската подкрепа за дейностите на Клубовете на инвалида и пенсионера, предоставящи възможности за общуване и социален живот на стари хора с относително съхранено здраве и възможности за самостоятелно придвижване. | М 4.6.2 | 2 000 | Общински бюджет, ЕИП, АХУ | Община Алфатар, Клубовете на инвалида и пенсионера | уязвими групи | X | X | X | X | X | X | X | X | X |
| П 4.15. | Продължаване на дейността на Обществената трапезария и разширяване на капацитета ѝ | М 4.6.3 М 4.7.1 | В процес на обсъждане | - | Община Алфатар | уязвими групи | X | X | X | X | X | X | X | X | X |
| СПЕЦИФИЧНА ЦЕЛ 4.7 | | | | | | | | | | | | | | | |
| Осигуряване достъп на старите хора до качествена резидентна грижа, в среда близка до домашната, развиване и разширяване на мрежата от услуги резидентен тип. | | | | | | | | | | | | | | | |

| | | | | | | | | | | | | | |
|--|---|---------|-----------------------|-------------------------------------|----------------|---------------|---|---|---|---|---|---|---|
| П 4.16. | Продължаване дейността на Дом за стари хора – Алфатар. | М 4.7.1 | В процес на обсъждане | - | Община Алфатар | уязвими групи | X | X | X | X | X | X | X |
| П 4.17 | Продължаване дейността на ЦНСТ в гр. Алфатар за стари хора, с влошено здравословно състояние | М 4.7.1 | В процес на обсъждане | - | Община Алфатар | уязвими групи | X | X | X | X | X | X | X |
| СПЕЦИФИЧНА ЦЕЛ 4.8. | | | | | | | | | | | | | |
| Осигуряване на условия за пълноценен и достоен живот за хората с увреждания в семейна среда и разширяване на мрежата от услуги в общността | | | | | | | | | | | | | |
| П 4.18. | Разширяване на обхвата на действащите услуги, които предлагат домашни грижи за хора с увреждания като Личен асистент чрез продължение на националните програми. | М 4.8.1 | В процес на обсъждане | - | Община Алфатар | уязвими групи | X | X | X | X | X | X | X |
| П 4.19. | Разкриване на услугата Социален асистент в Община Алфатар. | М 4.8.1 | В процес на обсъждане | - | Община Алфатар | уязвими групи | X | X | X | X | X | X | X |
| П 4.20. | Включване на допълнителни услуги към Домашния социален патронаж и по-пълно обхващане на хората с увреждания от малките населени места. | М4.8.1 | В процес на обсъждане | - | Община Алфатар | уязвими групи | X | X | X | X | X | X | X |
| П 4.21. | Изграждане на 2 Дневни центъра за възрастни хора с увреждания в община Алфатар | М 4.8.1 | 500 000 | Държавен бюджет, ОП РЧР, МТСП, ЕСИФ | Община Алфатар | уязвими групи | X | X | X | X | X | X | X |
| П 4.22. | Подобряване на инфраструктурата и осигуряване на достъпна среда в общественото | М 4.8.2 | 20 000 | Държавен бюджет, ОП РЧР, ЕСИФ, ПРСР | Община Алфатар | - | X | X | X | X | X | X | X |

| | | | | | | | | | | | | | | |
|---------|--|---------|-------|--------------|----------------|-------------------------|---|---|---|---|---|---|---|---|
| | пространство, културни и здравни центрове, предприятия и пр. | | | | | | | | | | | | | |
| П 4.23. | Дейности на ДБТ, общината и местни НПО за осигуряване на заетост, професионално ориентиране и професионална квалификация (преквалификация), обучение и практически умения и др. за лицата с увреждания в трудоспособна възраст | М 4.8.2 | 2 000 | ОП РЧР, МТСП | Община Алфатар | уязвими групи, ДБТ, НПО | X | X | X | X | X | X | X | X |

СПЕЦИФИЧНА ЦЕЛ 4.9.

Изграждане на алтернативни социални услуги от резидентен тип за настаняване на хора с психични разстройства и осигуряване на възможности да живеят в среда, близка до семейната.

| | | | | | | | | | | | | | | |
|---------|--|---------|---------|---|----------------|---------------|---|---|--|---|--|--|---|--|
| П 4.24. | Изграждане на Защитено жилище за хора с психични разстройства в гр. Алфатар | М 4.9.1 | 150 000 | Държавен бюджет, Проект „Красива България, ОП РЧР, ЕСИФ | Община Алфатар | уязвими групи | X | X | | X | | | X | |
| П 4.25. | Изграждане на Център за настаняване от семеен тип за хора с психични разстройства в с. Алеково | М 4.9.1 | 150 000 | Държавен бюджет, Проект „Красива България, ОП РЧР, ЕСИФ | Община Алфатар | уязвими групи | X | X | | X | | | X | |

ПРИОРИТЕТ 5

РАЗРАБОТВАНЕ И УТВЪРЖДАВАНЕ НА НОВИ ТИПОВЕ МЛАДЕЖКИ, СПОРТНИ И КУЛТУРНИ ДЕЙНОСТИ ЗА ОБОГАТЯВАНЕ ЖИВОТА НА МЕСТНОТО НАСЕЛЕНИЕ И ЗАПАЗВАНЕ НА КУЛТУРНАТА ИДЕНТИЧНОСТ

СПЕЦИФИЧНА ЦЕЛ 5.1.

Промяна в поведението и мирогледа на обществото към младежките желания и приоритети, ангажиране на младите хора за изграждане на лидери, насърчаване на диалога между тях, между поколенията и между младежи от различни етнически групи, специфични за нашия регион и съобразени с неограничените им възможности.

| | | | | | | | | | | | | | |
|--|--|------------------------------|--------|--|---------------------------|--|---|---|---|---|---|---|---|
| П 5.1. | Възстановяване на младежкото сдружение и активното му включване в обществения живот | М 5.1.1 М5.2.1 М5.2.2 | 200 | НПО, НПМ, ЦРЧР, МОН, ОП НОИР | Община Алфатар | Младежи, спортни клубове, НПО | X | X | | X | | X | |
| П 5.2. | Осигуряване на подходящо помещение за дейността на сдружението | М 5.1.1 М5.2.1 М5.2.2 | 200 | Общински бюджет | Община Алфатар | Младежи, спортни клубове, НПО | X | X | | | | | |
| П 5.3 | Изработване на годишен календар на младежките инициативи | М 5.1.1 М 5.2.1 М5.2.2 | 100 | ОП НОИР, ММС | Община Алфатар | Младежи | X | X | X | X | X | X | X |
| СПЕЦИФИЧНА ЦЕЛ 5.2 | | | | | | | | | | | | | |
| Подобряване на условия за физическото развитие и дееспособността на населението. | | | | | | | | | | | | | |
| П 5.4 | Реконструкция на съществуващите спортни обекти и съоръжения | М 5.2.1 М5.1.1 М5.2.2 | 30 000 | ОП НОИР, ЕСИФ, ММС, Общински бюджет | Община Алфатар | Младежи, спортни клубове, НПО | X | X | | X | X | | |
| П 5.5 | Изграждане на нова материално техническа база, съобразена с новите тенденции в спорта и младежките развлечения | М 5.2.1 М5.1.1 М5.2.2 | 20 000 | ОП НОИР, ЕСИФ, ПЧП ММС | Община Алфатар | Младежи, спортни клубове, НПО | X | X | | X | X | | |
| П 5.6 | Публично-частно партньорство за изграждане, реконструкция и експлоатация на спортните обекти. | М 5.2.1 М5.1.1 М5.2.2 | 50 000 | ОП НОИР, ЕСИФ, ПЧП | Община Алфатар | Младежи, спортни клубове, НПО | X | X | | X | X | | |
| П 5.7 | Информационна кампания „Спорт за здраве” | М 5.2.2 М5.1.1 М5.2.1 | 100 | Общински бюджет | Община Алфатар, ММС | Младежи, спортни клубове, НПО, учебни заведения | X | X | X | X | X | X | X |
| П 5.8 | Изработване на сезонен спортен календар за всички възрасти | М5.2.2 М5.1.1 М5.2.1 | 100 | Общински бюджет | Община Алфатар | Младежи, спортни клубове, | X | X | X | X | X | X | X |

Общински план за развитие на Община Алфатар 2014 – 2020 година

| | | | | | | | | | | | | | | |
|---|--|--|-----------------------|--|-------------------------|--|---|---|---|---|---|---|---|---|
| | | | | | | НПО, учебни заведения | | | | | | | | |
| СПЕЦИФИЧНА ЦЕЛ 5.3. | | | | | | | | | | | | | | |
| Формиране на творческа памет и национално самочувствие в местното население | | | | | | | | | | | | | | |
| П 5.9. | Анализ на артефактите в общината – живо и неживо културно наследство | М 5.3.1 М 5.3.3 М5.1.1 | В процес на обсъждане | - | Община Алфатар, МК | Туристически и организации | X | X | | | | | | |
| П 5.10. | Съхранение, поддръжка, ремонт, консервация на паметниците на културата, археологическите находища и музейните ценности. | М 5.3.2 М 2.2.1 М5.5.1 М5.4.1 | 50 000 | Държавен бюджет, МК, ПРСР, ЕСИФ, Американски научен център, Фондация „Америка за България” | Община Алфатар, МК | културни институции | X | X | X | X | | | | |
| П 5.11. | Засилване на културната идентичност на общината и интензифициране на културния обмен. | М 5.3.2 М 2.2.2 М5.4.1 М5.5.2 | 1 000 | МК, Финансов механизъм на ЕИП | Община Алфатар | Туристически и организации, културни институции | X | X | X | X | | | | |
| П 5.12. | Приоритетно развитие на сектор любителско художествено творчество към читалищата и клубовете на инвалида и пенсионера за плавен преход при съхранение на живото културно наследство. | М 5.3.2 | 1 000 | МК, ЕИП, Фондация „Америка за България”, Финансов механизъм на ЕИП | Община Алфатар читалища | Туристически и организации, културни институции, пенсионерски и клубове, | X | X | X | X | X | X | X | X |
| П 5.13. | Разширяване и разнообразяване на библиотечния фонд и на местния празнично – обреден календар и | М 5.3.2 | 1 000 | Общински бюджет, МК, Финансов механизъм на ЕИП | Община Алфатар читалища | културни институции, | X | X | X | X | X | X | X | X |

| | | | | | | | | | | | | | | |
|---|--|---------------------------------------|-----------------------|--|-------------------------------|------------------------|---|---|---|---|---|---|---|---|
| | провеждане на редовни фестивали, събори, празници на изкуствата, фолклора и традициите. | | | | | | | | | | | | | |
| СПЕЦИФИЧНА ЦЕЛ 5.4. Финансова осигуреност на местните културни институти | | | | | | | | | | | | | | |
| П 5.14 | Разработване и кандидатстване с проекти за финансиране на народните читалища | M 5.4.1 M5.3.3 M5.5.1 M5.5.2 | В процес на обсъждане | - | читалища | | X | X | X | X | X | X | X | X |
| П 5.15 | Създаване на фонд „култура” за финансово подпомагане на културни дейности, продукти и услуги | M 5.4.1 M5.3.3 M5.5.1 M5.5.2 | В процес на обсъждане | - | читалища Община Алфатар | - | X | X | X | X | X | X | X | X |
| СПЕЦИФИЧНА ЦЕЛ 5.5. Разширяване и актуализиране на материалната база на културните институти. | | | | | | | | | | | | | | |
| П 5.16 | Изграждане на подходи и рампи | M 5.5.1 M5.3.3 M5.4.1 M2.2.1 | 10 000 | АХУ, Държавен бюджет | Община Алфатар | Културни институции | X | X | | | | | | |
| П 5.17 | Изграждане на компютърни зали. | M 5.5.1 M 5.3.3 M5.4.1 | 2 000 | Държавен бюджет общински бюджет, МК | Община Алфатар | Културни институции | | X | X | | | | | |
| П 5.18. | Разработване на стратегия за запазване на живото културно наследство. | M5.5.2 M 5.3.3 M2.2.2 | 2 000 | общински бюджет, МК, Финансов механизъм на ЕИП | Община Алфатар | Културни институции | | X | X | | | | | |
| П 5.19 | Подготовка и разпространение на филми, свързани с живото културно наследство. | M 5.5.2 M 5.3.3 M2.2.2 | 2 000 | общински бюджет, МК, Финансов механизъм на ЕИП | Община Алфатар | Културни институции | | X | X | | | | | |

ПРИОРИТЕТ 6
СЪХРАНЯВАНЕ И РАЗВИТИЕ НА ЧОВЕШКИЯ ФАКТОР.
ПОДОБРЯВАНЕ КАЧЕСТВОТО НА ЖИВОТ НА НАСЕЛЕНИЕТО И ПОВИШАВАНЕ НА ЗАЕТОСТТА

СТРАТЕГИЧЕСКА ЦЕЛ 6.1
ПОВИШАВАНЕ НА ЗАЕТОСТТА

| | | | | | | | | | | | | | |
|-------|---|---------------------------------------|-------|--------------------|--|---|---|---|---|---|---|---|---|
| П 6.1 | Наемане на работа млади хора за стажуване; | М 6.1.1 М1.1.1 М6.2.1 М6.3.1 | 2 000 | МОН,МТСП, ОПРЧР | Община Алфатар, Бизнес структури, Държавни структури | - | X | X | X | X | X | X | X |
| П 6.2 | Организиране на срещи, форуми и т.н. между: местната власт-бизнеса-образованието с цел осигуряване на професионално насочване и информация. | М 6.1.1 М1.1.1 М6.2.1 М6.3.1 | 100 | Общински бюджет | Община Алфатар, младежи, Бизнес структури | - | X | X | X | X | X | X | X |
| П 6.3 | Курсове за професионална квалификация и повишаване икономическата активност на лица в неравностойно положение. | М 6.1.2 М6.2.1 | 2 000 | МТСП,АХУ, ОПРЧР | Община Алфатар Държавни структури | - | X | X | X | X | X | X | X |
| П 6.4 | Повишаване мотивацията на маргинализираните групи чрез професионална квалификация и преквалификация, | М 6.1.3 М6.2.1 | 2 000 | МТСП ОПРЧР | Община Алфатар Държавни структури | - | X | X | X | X | X | X | X |

| | | | | | | | | | | | | | | |
|---|---|-----------------------------|-----------|--------------------------|-------------------|---|---|---|---|---|---|---|---|---|
| | обучения за придобиване на ключови компетентности. | | | | | | | | | | | | | |
| СПЕЦИФИЧНА ЦЕЛ 6.2 Насърчаване за създаване на нови работни места | | | | | | | | | | | | | | |
| П 6.5 | Обучение на безработни лица за разработване и управление на собствен бизнес. | М 6.2.1 М 6.3.1 | 2 000 | МТСП ОПРЧР | Община Алфатар | - | X | X | X | X | X | X | X | X |
| СПЕЦИФИЧНА ЦЕЛ 6.3 Повишаване качеството на човешките ресурси и постигане на съответствие с изискванията на пазара на труда | | | | | | | | | | | | | | |
| П 6.6 | Обучителни курсове за квалификация и преквалификация на безработни лица. | М 6.3.1 М1.1.1 | 2 000 | МТСП ОПРЧР | Община Алфатар | - | X | X | X | X | X | X | X | X |
| П 6.7 | Стимулиране на продължително безработни и неактивни лица чрез индивидуално консултиране | М 6.3.1 М6.2.1 | 2 000 | МТСП ОПРЧР | Община Алфатар | - | X | X | X | X | X | X | X | X |
| СТРАТЕГИЧЕСКА ЦЕЛ 3 ОСИГУРЯВАНЕ НА ИНТЕГРИРАНО И БАЛАНСИРАНО РАЗВИТИЕ НА НАСЕЛЕНИТЕ МЕСТА И ОБНОВЯВАНЕ НА ИНФРАСТРУКТУРАТА | | | | | | | | | | | | | | |
| ПРИОРИТЕТ 7 РАЗВИТИЕ НА СЪВРЕМЕННА ИНФРАСТРУКТУРА ЗА ПОДОБРЕНА СВЪРЗАНОСТ И ДОСТЪПНОСТ | | | | | | | | | | | | | | |
| СПЕЦИФИЧНА ЦЕЛ 7.1. Доизграждане, развитие и модернизация на пътна инфраструктура | | | | | | | | | | | | | | |
| П 7.1 | Основен ремонт на четвъртокласна пътна мрежа с обща дължина | М 7.1.1 М7.2.2 М7.1.2 | 3 500 000 | Републиканск и бюджет | Община Алфатар | - | X | X | X | X | X | X | X | X |

Общински план за развитие на Община Алфатар 2014 – 2020 година

| | | | | | | | | | | | | | | |
|-------|--|---------------------------------------|-----------|----------------------------------|-------------------|---|---|---|---|---|---|---|---|---|
| | 20.800км. | M1.1.1 | | | | | | | | | | | | |
| П 7.2 | Реконструкция на четвъртокласна пътна мрежа с обща дължина 9.100км. | M 7.1.1 M7.2.2 M1.1.1 M7.1.2 | 1 500 000 | Републиканск и бюджет | Община Алфатар | - | X | X | X | X | X | X | X | X |
| П 7.3 | Основен ремонт на улична мрежа в лошо състояние, в това число изграждане на подземни комуникации /Вик/-5 КМ. | M 7.1.1 M1.1.1 M7.1.2 M7.2.2 | | ПРСР, Общински бюджет | Община Алфатар | - | X | X | X | X | X | X | X | X |
| П 7.4 | Изграждане на липсващи тротоари -5 км | M 7.1.1 M1.1.1 | | Общински бюджет, ПРСР | Община Алфатар | - | X | X | X | X | X | X | X | X |
| П 7.5 | Реконструкция на магистрални водопроводи за питейна вода; | M 7.1.2 | 4 000 000 | ПРСР, ОПОС Общински бюджет | Община Алфатар | - | X | X | X | X | X | X | X | X |
| П 7.6 | Поддръжка на съществуващи и изграждане на нови отводнителни канали | M 7.1.2 M7.1.1 M7.2.2 | | ПРСР, ОПОС Общински бюджет | Община Алфатар | - | X | X | X | X | X | X | X | X |
| П 7.7 | Изграждане битова канализация и ПСОВ и реконструкция на водопроводна мрежа за гр.Алфатар | M 7.1.2 M7.1.1 M7.2.2 | 8 000 000 | ПРСР, ОПОС Общински бюджет | Община Алфатар | - | X | X | X | X | X | X | X | X |
| П 7.8 | Доизграждане на канализационна мрежа в гр. Алфатар и изграждане на такава в съставните села на общината; | M 7.1.2 M7.1.1 M7.2.2 | 4 000 000 | ПРСР, ОПОС Общински бюджет | Община Алфатар | - | X | X | X | X | X | X | X | X |

| | | | | | | | | | | | | | | |
|---|--|---|-----------------------|------|----------------|---|---|---|---|---|---|---|---|---|
| | | | | | | | | | | | | | | |
| П 7.9 | Подмяна и реконструкция на амортизираните мрежи и съоръжения на водопроводните системи; | М 7.1.2 М7.1.1 М7.2.2 | В процес на обсъждане | | | - | X | X | X | X | X | X | X | X |
| СПЕЦИФИЧНА ЦЕЛ 7.2. Информационна свързаност и цифровизация | | | | | | | | | | | | | | |
| П 7.10 | Подобряване на комуникационната инфраструктура; | М 7.2.1 М7.1.1 М7.2.2 М1.1.1 М3.1.2 М3.2.2 М5.2.1 М5.5.1 | В процес на обсъждане | | Община Алфатар | - | X | X | X | X | X | X | X | X |
| П 7.11 | Разширяване на публичните зони със свободен WiFi интернет; | М 7.2.1 М7.1.1 М7.2.2 М1.1.1 М3.1.2 М3.2.2 М5.2.1 М5.5.1 | 2 000 | ОПДУ | Община Алфатар | - | X | X | X | X | X | X | X | X |
| П 7.12 | Изграждане на центрове за достъп до интернет в малките селища на Общината (чрез използване на сградите на читалищата и кметствата за целта); | М 7.2.1 М7.1.1 М7.2.2 М1.1.1 М3.1.2 М3.2.2 М5.2.1 М5.5.1 | 2 000 | ОПДУ | Община Алфатар | - | X | X | X | X | X | X | X | X |

| | | | | | | | | | | | | | |
|--------|---|--|---------|-----------------------|----------------|---|---|---|---|---|---|---|---|
| П 7.13 | Разработване на Общ устройствен план на община Алфатар; | M 7.2.2 M7.1.1 M7.1.2 M7.2.1 M8.1.1 M8.1.2 M9.1.1 M1.1.1 M2.1.1 M2.1.2 M2.1.3 M2.2.1 M2.2.2 M3.1.1 M4.1.1 M5.5.1 M4.8.1 M4.6.1 4.9.1 | 100 000 | В процес на обсъждане | Община Алфатар | - | X | X | X | X | X | X | X |
| П 7.14 | Разработване на Концепция за пространствено развитие на община Алфатар, акцентираща на приоритетните зони на територията на общината; | M 7.2.2 M7.1.1 M7.1.2 M7.2.1 M8.1.1 M8.1.2 M9.1.1 M1.1.1 M2.1.1 M2.1.2 M2.1.3 M2.2.1 M2.2.2 M3.1.1 M4.1.1 M5.5.1 M4.8.1 M4.6.1 4.9.1 | 20 000 | ОПДУ | Община Алфатар | - | X | X | X | X | X | X | X |

| | | | | | | | | | | | | | |
|--------|---|---------|--------|-----------------------|----------------|---|---|---|---|---|---|---|---|
| П 7.15 | Паспортизация на всички общински сгради - описание на сградния фонд, съоръженията и въвеждане на система за наблюдение; | М 7.2.2 | 40 000 | МИЕ | Община Алфатар | - | X | X | X | X | X | X | X |
| П 7.16 | Изготвяне на цифров и графичен модел на устройствените планове на всички населени места в община Алфатар; | М 7.2.2 | 20 000 | Общински бюджет, ОПДУ | Община Алфатар | - | X | X | X | X | X | X | X |

**ПРИОРИТЕТ 8.
ОПАЗВАНЕ НА ОКОЛНАТА СРЕДА, ПОДОБРЯВАНЕ НА ЕНЕРГИЙНАТА ЕФЕКТИВНОСТ**

СПЕЦИФИЧНА ЦЕЛ 8.1.

Въвеждане на механизми за стимулиране на енергийната ефективност на промишлени и битови сгради, и съхранение и преработка на отпадъците с цел опазване на околната среда

| | | | | | | | | | | | | | |
|-------|--|-------------------------------|---------|--|----------------|---|---|---|---|---|---|---|---|
| П-8.1 | Изграждане на система за компостиране на биоразградими отпадъци; и; | М 8.1.1. М 1.1.1 М2.1.2 | 200 000 | ПРСР, ПУДООС, ОПОС, Общински бюджет | Община Алфатар | - | X | X | X | X | X | X | X |
| П-8.2 | Изграждане на площадки за временно съхраняване и преработка на строителни отпадъци | М 8.1.1 М 1.1.1 М2.1.2 | 50 000 | ПРСР, Общински бюджет ОПОС | Община Алфатар | - | X | X | X | X | X | X | X |
| П-8.3 | Ремонт на съществуващите водоеми и изграждане на нови; | М8.1.1 М 1.1.1 | 200 000 | ПРСР, ОПОС | Община Алфатар | - | X | X | X | X | X | X | X |

| | | | | | | | | | | | | | | |
|-------|--|--------------------|--------------------------|-----------------------------------|-------------------|---|---|---|---|---|---|---|---|---|
| | | | | | | | | | | | | | | |
| П-8.4 | Изграждане водогрейни фотоволтаични колектори; | М 8.1.2 | 200 000 | ПРСР, ОПОС общински бюджет | Община Алфатар | - | X | X | X | X | X | X | X | X |
| П-8.5 | Санирание на сгради , подмяна на дограма , покривна изолация | М 8.1.2 | 1 000 000 | ПРСР, ОПОС, общински бюджет | Община Алфатар | - | X | X | X | X | X | X | X | X |
| П-8.6 | Повишаване на информираността на населението в областта на енергийната ефективност; | М 8.1.2 | 100 | общински бюджет | Община Алфатар | - | X | X | | | | | X | |
| П-8.7 | Квалификация и обучение в областта на енергийната ефективност и използването на възобновяеми енергийни източници | М 8.1.2 М9.2.1 | 2 000 | АЕЕ, общински бюджет | Община Алфатар | - | X | X | X | X | X | X | X | X |
| П-8.8 | Разумно усвояване на ВЕИ, пренасочване към биомаса; | М 8.1.2 М 8.1.1 | 1 000000 | ОПИК, ПРСР, ОПОС | Община Алфатар | - | X | X | X | X | X | X | X | X |
| П-8-9 | Въвеждане на природния газ като алтернативен енергоносител в общината; | М 8.1.2 М2.1.2 | В процес на обсъждане | В процес на обсъждане | Община Алфатар | - | X | X | X | X | X | X | X | X |

| | | | | | | | | | | | | | |
|--|---|-----------------------------|---------|--|----------------|-----------------------------------|---|---|---|---|---|---|---|
| П-8.10 | Подмяна на водогрейните котли на парните инсталации-обекти общинска собственост | М 8.1.2 | 300 000 | ОПИК, ОПОС, ПРСР, МИЕ, общински бюджет | Община Алфатар | - | X | X | X | X | X | X | X |
| СПЕЦИФИЧНА ЦЕЛ 8.2. | | | | | | | | | | | | | |
| Развитие и благоустройство на населените места за повишаване на стандарта на обитаване | | | | | | | | | | | | | |
| П-8.11 | Проектиране и изграждане на нови детски площадки; | М 8.2.1 М3.1.1 М5.2.1 | 20 000 | ММС, ПРСР, ОПНОИР, общински бюджет | Община Алфатар | - | X | X | X | X | X | X | X |
| П-8.12 | Проектиране и изграждане на спортни площадки; | М 8.2.1 М3.1.1 М5.2.1 | 20 000 | ММС, ПРСР, ОПНОИР общински бюджет | Община Алфатар | - | X | X | X | X | X | X | X |
| П-8.13 | Проектиране, изграждане на нови и обновяване на съществуващи кътове за отдих; | М 8.2.1 М 2.2.1 | 20 000 | ПРСР, ПУДООС, общински бюджет | Община Алфатар | - | X | X | X | X | X | X | X |
| ПРИОРИТЕТ 9. | | | | | | | | | | | | | |
| РАЗВИТИЕ НА ТЕРИТОРИАЛНОТО СЪТРУДНИЧЕСТВО И УКРЕПВАНЕ НА АДМИНИСТРАТИВНИЯ КАПАЦИТЕТ | | | | | | | | | | | | | |
| СПЕЦИФИЧНА ЦЕЛ 9.1. | | | | | | | | | | | | | |
| Създаване на вътрешни и външни партньорства за развитие на териториалното сътрудничество и укрепване на административния капацитет | | | | | | | | | | | | | |
| П 9.1 | Сътрудничество между общините | М 9.1.1 М 9.2.1 | 1 000 | Общински бюджет, ОПДУ | Община Алфатар | общини | X | X | X | X | X | X | X |
| П 9.2 | Сътрудничество между общината и НПО, търговски организации | М 9.1.1 М 9.2.1 | 1 000 | Общински бюджет ОПДУ | Община Алфатар | НПО, общини, браншови организации | X | X | X | X | X | X | X |

| | | | | | | | | | | | | | |
|---|--|-----------------------|-------|--|----------------|--|---|---|---|---|---|---|---|
| П 9.3 | Международно сътрудничество | М 9.1.1 М 9.2.1 | 2 000 | Общински бюджет, Финансов механизъм на ЕИП | Община Алфатар | Чуждестранни организации | X | X | X | X | X | X | X |
| СПЕЦИФИЧНА ЦЕЛ 9.2 Подобряване на административните услуги и повишаване на институционалния капацитет | | | | | | | | | | | | | |
| П-9.4. | Повишаване капацитета на общинската администрация за разработване и управление на проекти документи. | М 9.2.1 М9.1.1 М7.2.2 | 2 000 | ОПДУ общински бюджет | Община Алфатар | общинска администрация | X | X | X | X | X | X | X |
| П-9.5 | Повишаване капацитета на общинската администрация и Общинският съвет за управление ,изпълнение ,наблюдение и оценка на планови и стратегически | М 9.2.1 М9.1.1 М7.2.2 | 2 000 | ОПДУ общински бюджет | Община Алфатар | Общински съвет, общинска администрация | X | X | X | X | X | X | X |

Настоящият план е отворен и може да бъде допълван и изменян.

Приет с Решение № 277 /27.12.2013 г., Протокол № 33./27.12.2013 г. на ОбС гр.Алфатар.

Председател ОбС

Зл.Питакова

ПРОГРАМА ЗА РЕАЛИЗАЦИЯ НА ОПР НА ОБЩИНА АЛФАТАР ЗА 2014 ГОДИНА

| Проект № | Наименование | Насочен към мярка | Индикативна стойност /лв./ | Източник на финансиране | Отговорна структура | Време за реализация |
|----------|---|---|----------------------------|--|---------------------|---------------------|
| | | | | | | |
| 1. | Подобряване на превенцията срещу горски пожари | 2.1.3 | 6 000 | ПРСР, Общински бюджет | Община Алфатар | 2014 г. |
| 2. | Обновяване на спортните площадки със спортни съоръжения | 3.1.1, 8.2.1, 5.2.1 | 10 000 | ММС, ОП НОИР Общински бюджет | Община Алфатар | |
| 3. | Пълноценна социална интеграция на деца и ученици, чийто майчин език не е български | 3.2.1 | В процес на обсъждане | - | Община Алфатар | |
| 4. | Създаване на благоприятна сред чрез разнообразяване на извънкласните и извънурочни форми за развитие на децата и учениците с изявени дарби и финансово стимулиране на техните изяви | 3.2.2 | 10 000 | ЦОИДУЕМ, ОП НОИР, МОН, ММС | Община Алфатар | |
| 5. | Изграждане на ЦНСТ за деца в риск | 4.2.1, 4.6.1 | 200 000 | Общински и държавен бюджет, МТСП, ОП РЧР, ЕСИФ | Община Алфатар | |
| 6. | Наемане на млади хора за стажуване | 6.1.1, 1.1.1 | 2 000 | МОН, МТСП, ОП РЧР | Община Алфатар | |
| 7. | Реконструкция на магистрални водопроводи за питейна вода | 7.1.2 | 4 000 000 | ПРСР, ОПОС, общински бюджет | Община Алфатар | 2014 г. |
| 8. | Изграждане на битова канализация и ПСОВ и реконструкция на водопроводна мрежа за гр. Алфатар | 7.1.2 | 8 000 000 | ПРСР, ОПОС, общински бюджет | Община Алфатар | |
| 9. | Разработване на Общ устройствен план на община Алфатар | 7.1.2, 7.1.1,8.1.1,1.1.1,2.1.1 ,4.1.1,8.1.2,2.2.2,5.5. 1.4.9.1,3.1.1 | 100 000 | - | Община Алфатар | |
| 10. | Разработване на Концепция за пространствено развитие на община Алфатар | 7.1.2, 7.1.1,8.1.1,1.1.1,2.1.1 ,4.1.1,8.1.2,2.2.2,5.5. 1.4.9.1 | 20 000 | ОПДУ | Община Алфатар | |

| | | | | | | |
|-----|--|-------------------|-----------|--|----------------|---------|
| 11. | Паспортизация на всички общински сгради | 7.2.2 | 40 000 | МИЕ | Община Алфатар | 2014 г. |
| 12. | Изготвяне на цифров и графичен модел на устройствените планове на всички населени места в община Алфатар | 7.2.2 | 20 000 | Общински бюджет, ОПДУ | Община Алфатар | |
| 13. | Изграждане на система за компостиране на биоразградими отпадъци | 8.1.1,1.1.1,2.1.2 | 200 000 | ПРСР, ПУДООС, ОПОС, общински бюджет | Община Алфатар | |
| 14. | Изграждане на площадки за временно съхраняване и преработка на строителни отпадъци | 8.1.1,1.1.1 | 50 000 | ПРСР, общински бюджет, ОПОС | Община Алфатар | |
| 15. | Изграждане на водогрейни фотоволтаични колектори | 8.1.2 | 200 000 | ПРСР, ОПОС, общински бюджет | Община Алфатар | |
| 16. | Санитаране на сгради, подмяна на дограма, покривна изолация | 8.1.2, 3.1.1 | 1 000 000 | ПРСР, ОПОС общински бюджет, АЕЕ | Община Алфатар | |
| 17. | Повишаване информираността на населението в областта на енергийната ефективност | 8.1.2 | 100 | Общински бюджет | Община Алфатар | |
| 18. | Подмяна на водогрейни котли на парните инсталации | 8.1.2 | 300 000 | ОПИК, ОПОС, ПРСР, МИЕ, общински бюджет | Община Алфатар | |
| 19. | Проектиране и изграждане на нови детски площадки | 8.1.2, 3.1.1 | 20 000 | ММС, ПРСР, ОП НОИР, общински бюджет | Община Алфатар | |
| 20. | Проектиране, изграждане на нови и обновяване на съществуващи кътове за отдих | 8.1.2, 2.2.1 | 20 000 | ПРСР, ПУДООС, общински бюджет | Община Алфатар | |